

КАРТА-ПЛАН ТЕРРИТОРИИ

Пояснительная записка

1. Сведения о территории выполнения комплексных кадастровых работ:

Российская Федерация, Орловская область, Орловский муниципальный округ, 57:10:0011601

(наименование субъекта Российской Федерации, муниципального образования, населенного пункта, уникальные учетные номера кадастровых кварталов, иные сведения, позволяющие определить местоположение территории, на которой выполняются комплексные кадастровые работы, например, наименование садоводческого или огороднического некоммерческого товарищества, гаражного кооператива, элемента планировочной структуры)

2. Основания выполнения комплексных кадастровых работ:

Наименование, дата и номер документа, на основании которого выполняются комплексные кадастровые работы:

Соглашение о предоставлении из федерального бюджета субсидий, в том числе грантов в форме субсидий юридическим лицам, индивидуальным предпринимателям, а также физическим лицам. № 321-20-2025-002, от 30 января 2025 г., выдан Управление Росреестра по Орловской области.

3. Дата подготовки карты-плана территории: 14 июля 2025 г.

4. Сведения о заказчике(ах) комплексных кадастровых работ:

В отношении юридического лица, органа местного самоуправления муниципального района, муниципального округа или городского округа либо уполномоченного исполнительного органа государственной власти субъекта Российской Федерации:

полное или сокращенное (в случае, если имеется) наименование: Управление Росреестра по Орловской области

основной государственный регистрационный номер: 1045753008212

идентификационный номер налогоплательщика: 5753035940

В отношении физического лица или представителя физических или юридических лиц:

фамилия, имя, отчество (последнее - при наличии): —

страховой номер индивидуального лицевого счета в системе обязательного пенсионного страхования Российской Федерации (СНИЛС) —

:

Наименование и реквизиты документа, подтверждающие полномочия представителя заказчика(ов) комплексных кадастровых работ:

—

Адрес электронной почты (для направления уведомления о результатах внесения сведений в Единый государственный реестр недвижимости):

57_upr@rosreestr.ru

5. Сведения об исполнителе комплексных кадастровых работ:

Полное или сокращенное (в случае, если имеется) наименование и адрес юридического лица, с которым заключен государственный или муниципальный контракт либо договор подряда на выполнение комплексных кадастровых работ: <div style="text-align: center; margin-top: 5px;">филиал ППК "Роскадастр" по Орловской области, адрес: 302001, Орловская обл, Орёл г, Розы Люксембург ул, д. 49</div>					
Фамилия, имя, отчество кадастрового инженера (последнее - при наличии): Джафаров Юрий Юрьевич и основной государственный регистрационный номер кадастрового инженера индивидуального предпринимателя (ОГРНИП): —					
Страховой номер индивидуального лицевого счета в системе обязательного пенсионного страхования Российской Федерации (СНИЛС) кадастрового инженера: 104-850-591-43					
Уникальный реестровый номер кадастрового инженера в реестре саморегулируемой организации кадастровых инженеров и дата внесения сведений о физическом лице в такой реестр: 5036, 30 апреля 2015 г.					
Полное или (в случае, если имеется) сокращенное наименование саморегулируемой организации кадастровых инженеров, членом которой является кадастровый инженер: <div style="text-align: center; margin-top: 5px;">СРО "Кадастровые инженеры"</div>					
Контактный телефон: 59-86-63, 89192026368					
Почтовый адрес и адрес электронной почты, по которым осуществляется связь с кадастровым инженером: <div style="text-align: center; margin-top: 5px;">302028, Орловская обл, Орёл г, Тургенева ул, д. 52, кв.57, jura65dzhafarov@yandex.ru</div>					
6. Перечень документов, использованных при подготовке карты-плана территории:					
№ п/п	Реквизиты документа				
	Вид	Дата	Номер	Наименование	Иные сведения
1	2	3	4	5	6
1	Кадастровый план территории, выдан: Филиал публично-правовой компании "Роскадастр" по Орловской области	19 мая 2025 г.	КУВИ-001/2025-107824796	Кадастровый план территории	—
2	Иной документ, выдан: Орловский окружной Совет народных депутатов	29 декабря 2022 г.	200-МПА	Правила землепользования и застройки Орловского муниципального округа Орловской области (Приказ Управления градостроительства, архитектуры и землеустройства Орловской области от 08.06.2023 № 01-22/15)	—
3	Иной документ, выдан: Управление Росреестра по Орловской области	30 января 2025 г.	321-20-2025-002	Соглашение о предоставлении из федерального бюджета субсидий, в том числе грантов в форме субсидий, юридическим лицам, индивидуальным предпринимателям, а также физическим лицам	—

1	2	3	4	5	6
4	ПРОЧИЕ, выдан: ППК "Роскадастр"	27 июня 2023 г.	170-20826/2023-В	Выписка о пунктах государственной геодезической сети, государственной нивелирной сети и государственной гравиметрической сети	—
5	ПРОЧИЕ, выдан: ППК "Роскадастр"	12 апреля 2023 г.	170-10705/2023-В	Выписка о пунктах государственной геодезической сети, государственной нивелирной сети и государственной гравиметрической сети	—

7. Пояснения к карте-плану территории:

Сведения о заказчике

На территории кадастрового квартала 57:10:0011601 в соответствии с Соглашением о предоставлении из федерального бюджета субсидий, в том числе грантов в форме субсидий, юридическим лицам, индивидуальным предпринимателям, а также физическим лицам №321-20-2025-002 от 30.01.2025 выполнены комплексные кадастровые работы. Общая площадь кадастрового квартала 22,43 га. Заказчиком комплексных кадастровых работ является Управление Росреестра по Орловской области, ОГРН/ИНН: 1047796940465/7706560536.

Сведения о кадастровом инженерере

Кадастровые работы выполнены филиалом ППК "Роскадастр" по Орловской области, кадастровым инженером Джафаровым Ю.Ю. СНИЛС 104-850-591 43, Аттестат №57-13-142 от 29.04.2013 года, является членом СРО КИ Ассоциации "Саморегулируемая организация кадастровых инженеров". Ассоциации "Саморегулируемая организация кадастровых инженеров". Регистрационный номер кадастрового инженера в реестре членов СРО КИ Ассоциации "Саморегулируемая организация кадастровых инженеров" 5036, дата включения в реестр СРО 30.04.2015 год. Номер телефона 8-4862-59-86-63, Email: obrs@57.kadastr.ru.

Основания выполнения комплексных кадастровых работ

По результатам осуществления анализа кадастрового плана территории от 19.05.2025 КУВИ-001/2025-107824796 установлено, что на территории кадастрового квартала 57:10:0011601 по сведениям Единого государственного реестра недвижимости (далее – ЕГРН) расположено:

1) 277 земельных участков, из которых в 203 местоположение границ установлено ранее в результате выполнения работ по межеванию земельных участков, 74 ранее учтенных земельных участков, местоположение границ которых не установлено в соответствии с требованиями действующего законодательства.

В ходе проведения ККР было уточнено 15 земельных участков.

Земельный участок с кадастровым номером 57:10:0011601:123, расположенный по адресу: Орловская обл, р-н Орловский, с/п Неполодское, СНТ "Зеленый Шум", является дублем участка 57:10:0011601:693 (р-н Орловский, с/с Неполодский, СНТ "Зеленый Шум", участок №26). Границы объекта недвижимости 57:10:0011601:693 установлены, поэтому уточнить местоположение участка 57:10:0011601:123 не представляется возможным.

Земельный участок с кадастровым номером 57:10:0011601:64, расположенный по адресу: Орловская область, р-н Орловский, с/п Неполодское, СНТ "Зеленый Шум", является дублем участка 57:10:0011601:118 (Орловская обл, р-н Орловский, с/п Неполодское, СНТ "Зеленый Шум"). Границы объекта недвижимости 57:10:0011601:118 установлены, поэтому уточнить местоположение участка 57:10:0011601:64 не представляется возможным.

Земельный участок с кадастровым номером 57:10:0011601:79, расположенный по адресу: р-н Орловский, с/с Неполодский, СНТ "Зеленый Шум", является дублем участка 57:10:0011601:710 (Орловская область, р-н Орловский, с/п Неполодское, СНТ "Зеленый шум", участок № 57, 56, 58). Границы объекта недвижимости 57:10:0011601:710 установлены, поэтому уточнить местоположение участка 57:10:0011601:79 не представляется возможным.

Сведения о 56 земельных участках были исключены из ЕГРН во время проведения комплексных кадастровых работ.

В отношении 25 земельных участков исправлена реестровая ошибка.

2) 52 объекта капитального строительства, из которых местоположение 39 объектов недвижимости установлено ранее в результате выполнения работ по межеванию земельных участков, местоположение границ 13 объектов недвижимости не установлено в соответствии с требованиями действующего законодательства.

В ходе проведения ККР было уточнено местоположение границ 12 объектов капитального строительства, из которых 11 расположены в кадастровом квартале 57:10:0011601, 1 объект с кадастровым номером 57:10:0022801:453 учтён в ином кадастровом квартале, но имеют фактическое местоположение в квартале 57:10:0011601.

Объект капитального строительства с кадастровым номером 57:10:0011601:725, является дублем объекта 57:10:0011601:868. Уточнить местоположение границ 57:10:0011601:725 не представляется возможным в связи с тем, что из него образовано здание 57:10:0011601:868, сведения о координатах характерных точек границ которого уже содержатся в ЕГРН. При проведении полевых замеров на земельном участке с кадастровым номером 57:10:0011601:6 было обнаружено только одно здание.

При выполнении комплексных кадастровых работ границы земельных участков установлены по их фактическому использованию. Площади уточняемых земельных участков определялись с учетом требований законодательства: фактическая площадь земельного участка, не должна быть больше площади, сведения о которой относительно этого земельного участка содержатся в ЕГРН, более чем на величину предельного минимального размера земельного участка, установленного в соответствии с федеральным законом для земель соответствующего целевого назначения и разрешенного использования; фактическая площадь земельного участка, не должна быть меньше площади земельного участка, сведения о которой относительно этого земельного участка содержатся в ЕГРН, более чем на десять процентов.

В карту-план территории включены координаты характерных точек контуров зданий, которые представляют замкнутую линию, образуемую проекцией внешних границ ограждающих конструкций такого здания на горизонтальную плоскость, проходящую на уровне примыкания такого здания к поверхности земли. В соответствии с пунктом 3 части 1 статьи 42.1 Федерального закона от 24.07.2007 N 221-ФЗ "О кадастровой деятельности" объектами комплексных кадастровых работ являются здания, сооружения, а также объекты незавершенного строительства, права на которые зарегистрированы в установленном Федеральным законом от 13.07.2015 года N 218-ФЗ "О государственной регистрации недвижимости" порядке.

Перечень документов, использованных при подготовке карты-плана территории
<p>Карта-план подготовлен в соответствии с Правилами землепользования и застройки Орловского муниципального округа Орловской области, утвержденными решением Орловского окружного Совета народных депутатов от 29.12.2022 №200-МПА. Согласно правилам землепользования и застройки Орловского муниципального округа, земельные участки кадастрового квартала 57:10:0011601 находятся в зоне СНТ- Зона садоводческих, огороднических некоммерческих объединений граждан: предельные (минимальные и (или) максимальные) размеры земельных участков, в том числе их площадь:</p> <p>1) предоставляемых гражданам в собственность бесплатно на территории Орловской области из земель, находящихся в собственности области или муниципальной собственности, либо из земель, государственная собственность на которые не разграничена, в соответствии с законом Орловской области от 10 ноября 2015 года № 1872-ОЗ «Об отдельных правоотношениях, связанных с предоставлением в собственность гражданам земельных участков на территории Орловской области» для ведения садоводства, огородничества:</p> <p>а) максимальный размер – 0,25 гектара,</p> <p>б) минимальный размер – 0,01 гектара;</p> <p>2) для ведения садоводства:</p> <p>а) максимальный размер – 0,25 гектара,</p> <p>б) минимальный размер – 0,04 гектара;</p> <p>3) для ведения огородничества:</p> <p>а) максимальный размер – 0,25 гектара,</p> <p>б) минимальный размер – 0,01 гектара;</p> <p>4) для ведения личного подсобного хозяйства (приусадебный земельный участок):</p> <p>а) максимальный размер – 2,5 гектара;</p> <p>б) минимальный размер – 0,05 гектара;</p> <p>5) для всех прочих случаев и видов разрешенного использования земельных участков предельные (минимальные и (или) максимальные) размеры земельных участков, в том числе их площадь не подлежат установлению.</p>
Сведения о геодезической основе, использованной при подготовке карты-плана территории
<p>Пункт государственной геодезической сети - "Спицыно", тип знака - "пирамида", класс сети "2", сисетма координат "МСК-57.1", наружный знак пункта - утрачен, центр знака - сохранился, марки - сохранился. Пункт государственной сети - "Федореевка", тип знака - "пирамида", класс сети - "4", система координат "МСК-57.1", наружный знак пункта - утрачен, центр знака - сохранился, марки - сохранился. Пункт государственной геодезической сети "Распопово", тип знака - "пирамида", класс сети - "2", система координат "МСК-57.1", наружный знак пункта - утрачен, центр знака - сохранился, марки - сохранился.</p>
Сведения о средствах измерений
<p>При выполнении кадастровых работ использовалось следующие средства измерений и оборудование: Аппаратура геодезическая спутниковая PrinCe i30, свидетельство о поверке №С-ГКФ/12-08-2024/361988586 от 12.08.2024г., действительно до 11.08.2025г. Аппаратура геодезическая спутниковая PrinCe i90, свидетельство о поверке №С-ГФК/12-08-2024/361989050 от 12.08.2024г., действительно до 11.08.2025г.</p>
Сведения об уточняемых земельных участках
<p>В результате выполнения комплексных кадастровых работ на территории кадастрового квартала 57:10:0011601 осуществлено: уточнение местоположения границ земельных участков, границы которых не установлены в соответствии с требованиями действующего законодательства – 15 шт.</p>
Сведения об образуемых земельных участках
<p>На территории кадастрового квартала 57:10:0011601 при проведении комплексных кадастровых работ образование новых земельных участков не осуществлялось.</p>

Сведения об уточняемых земельных участках, необходимые для исправления реестровых ошибок в сведениях о местоположении их границ								
В результате выполнения комплексных кадастровых работ на территории кадастрового квартала 57:10:0011601 осуществлено исправление реестровой ошибки в сведениях о местоположении границы земельного участка – 25 шт.								
Описание местоположения здания, сооружения, объекта незавершенного строительства на земельном участке								
Уточнение местоположения на земельных участках зданий, сведения о которых внесены в Единый государственный реестр недвижимости, но описание местоположения, которых отсутствует – 12 шт.								
Сведения о зданиях, сооружениях, объектах незавершенного строительства, необходимые для исправления реестровых ошибок в сведениях об описании их местоположения								
На территории кадастрового квартала 57:10:0011601 при проведении комплексных кадастровых работ исправление реестровой ошибки в сведениях о местоположении границ здания не осуществлялось.								
Сведения о пунктах геодезической сети и средствах измерений								
1. Сведения о пунктах геодезической сети:								
№ п/п	Вид геодезической сети	Название пункта геодезической сети и тип знака	Система координат пункта геодезической сети	Координаты пункта, м		Дата обследования 4 июля 2023 г.		
						Сведения о состоянии		
				X	Y	наружного знака пункта	центра пункта	марки центра пункта
1	2	3	4	5	6	7	8	9
1	пирамида. 2	Спицыно, пирамида	МСК-57 зона 1	364 683,00	1 285 478,94	Утрачен	Сохранился	Сохранился
2	пирамида. 4	Федореевка, пирамида		362 424,19	1 296 827,59			
3	пирамида. 2	Распопово, пирамида		374 700,43	1 289 600,34			
2. Сведения об использованных средствах измерений:								
№ п/п	Наименование и обозначение типа средства измерений - прибора (инструмента, аппаратуры)		Заводской или серийный номер средства измерений		Реквизиты свидетельства о поверке прибора (инструмента, аппаратуры) и (или) срок действия поверки			
1	2		3		4			
1	Аппаратура геодезическая спутниковая PrinCe i30		3497402		Свидетельство о поверке № С-ГКФ/12-08-2024/361988586 от 12.08.2024г., действительно до 11.08.2025г.			
2	Аппаратура геодезическая спутниковая PrinCe i90		3479989		Свидетельство о поверке № С-ГКФ/12-08-2024/361989050 от 12.08.2024г., действительно до 11.08.2025г.			

Сведения об уточняемых земельных участках							
1. Сведения о характерных точках границ уточняемого земельного участка с кадастровым номером					57:10:0011601:168		
Система координат МСК-57					Зона № 1		
Обозначение характерных точек границ	Координаты, м				Метод определения координат	Формулы, примененные для расчета средней квадратической погрешности определения координат характерных точек границ (Mt), с подставленными в такие формулы значениями и итоговые (вычисленные) значения Mt, м	Описание закрепления точки
	содержатся в Едином государственном реестре недвижимости		определены в результате выполнения комплексных кадастровых работ				
	X	Y	X	Y			
1	2	3	4	5	6	7	8
н1У	—	—	365 475,56	1 288 329,28	Метод спутниковых геодезических измерений (определений)	$\sqrt{(0,07^2 + 0,07^2)} = 0,10$	Столб (деревянный, бетонный, кирпичный)
н2У	—	—	365 467,87	1 288 347,68			
н3У	—	—	365 426,19	1 288 341,47			
н4У	—	—	365 437,46	1 288 323,45			
н1У	—	—	365 475,56	1 288 329,28			
2. Сведения о частях границ уточняемого земельного участка с кадастровым номером					57:10:0011601:168		
Обозначение части границ		Горизонтальное проложение (S), м	Описание прохождения части границ		Сведения о согласовании местоположения границ (согласовано/спорное)		
от т.	до т.						
1	2	3	4		5		
н1У	н2У	19,94	Металлическая сетка		согласовано		
н2У	н3У	42,14					
н3У	н4У	21,25					
н4У	н1У	38,54					
3. Сведения о характеристиках уточняемого земельного участка с кадастровым номером					57:10:0011601:168		
№ п/п	Наименование характеристики земельного участка			Значение характеристики			
1	2			3			

1	2	3
1.	Адрес земельного участка	—
1.1.	Сведения о местоположении земельного участка (при отсутствии адреса) в структурированном в соответствии с федеральной информационной адресной системой виде	Российская Федерация, Орловская область, Орловский р-н, Неполодское с/п
1.2.	Дополнительные сведения о местоположении земельного участка	—
2.	Площадь земельного участка \pm величина погрешности определения (вычисления) площади ($P \pm \Delta P$), м ²	783 \pm 20,00
3.	Формула, примененная для вычисления предельной погрешности определения площади земельного участка, с подставленными значениями и итоговые (вычисленные) значения	$3,5 * 0,20 * \sqrt{(783,00)} = 20$
4.	Площадь земельного участка согласно сведениям Единого государственного реестра недвижимости (Ркад), м ²	800,00
5.	Оценка расхождения Р и Ркад ($P - P_{\text{кад}}$), м ²	17
6.	Предельный минимальный и максимальный размеры земельного участка ($P_{\text{мин}}$ и $P_{\text{макс}}$), м ²	— —
7.	Вид (виды) разрешенного использования	Для садоводства
7.1.	Дополнительные сведения об использовании земельного участка	—
8.	Кадастровый или иной государственный учетный номер (инвентарный) здания, сооружения, объекта незавершенного строительства, расположенного на земельном участке	57:10:0011601:879
9.	Сведения о земельных участках (землях общего пользования, территории общего пользования), посредством которых обеспечивается доступ	Земли общего пользования
10.	Иные сведения	—
4. Пояснения к сведениям об уточняемом земельном участке с кадастровым номером <u>57:10:0011601:168</u> :		
1.	—	

1. Сведения о характерных точках границ уточняемого земельного участка с кадастровым номером					57:10:0011601:159		
Система координат					МСК-57		
					Зона № 1		
Обоз- начение харак- терных точек границ	Координаты, м				Метод определения координат	Формулы, примененные для расчета средней квадратической погрешности определения координат характерных точек границ (Mt), с подставленными в такие формулы значениями и итоговые (вычисленные) значения Mt, м	Описание закрепления точки
	содержатся в Едином государственном реестре недвижимости		определены в результате выполнения комплексных кадастровых работ				
	X	Y	X	Y			
1	2	3	4	5	6	7	8
н1У	—	—	365 600,30	1 288 453,69	Метод спутниковых геодезических измерений (определений)	$\sqrt{(0,07^2 + 0,07^2)} = 0,10$	Столб (деревянный, бетонный, кирпичный)
н2У	—	—	365 593,38	1 288 474,89			
н3У	—	—	365 558,62	1 288 459,35			
н4У	—	—	365 564,89	1 288 439,32			
н1У	—	—	365 600,30	1 288 453,69			
2. Сведения о частях границ уточняемого земельного участка с кадастровым номером					57:10:0011601:159		
Обозначение части границ		Горизонтальное проложение (S), м	Описание прохождения части границ	Сведения о согласовании местоположения границ (согласовано/спорное)			
от т.	до т.						
1	2	3	4	5			
н1У	н2У	22,30	Металлическая сетка	согласовано			
н2У	н3У	38,08					
н3У	н4У	20,99					
н4У	н1У	38,21					
3. Сведения о характеристиках уточняемого земельного участка с кадастровым номером					57:10:0011601:159		
№ п/п	Наименование характеристики земельного участка			Значение характеристики			
1	2			3			

1	2	3
1.	Адрес земельного участка	—
1.1.	Сведения о местоположении земельного участка (при отсутствии адреса) в структурированном в соответствии с федеральной информационной адресной системой виде	Российская Федерация, Орловская область, Орловский р-н
1.2.	Дополнительные сведения о местоположении земельного участка	—
2.	Площадь земельного участка \pm величина погрешности определения (вычисления) площади ($P \pm \Delta P$), м ²	822 \pm 20,00
3.	Формула, примененная для вычисления предельной погрешности определения площади земельного участка, с подставленными значениями и итоговые (вычисленные) значения	$3,5 * 0,20 * \sqrt{(822,00)} = 20$
4.	Площадь земельного участка согласно сведениям Единого государственного реестра недвижимости (Ркад), м ²	800,00
5.	Оценка расхождения Р и Ркад ($P - P_{кад}$), м ²	22
6.	Предельный минимальный и максимальный размеры земельного участка ($P_{мин}$ и $P_{макс}$), м ²	— —
7.	Вид (виды) разрешенного использования	Для садоводства
7.1.	Дополнительные сведения об использовании земельного участка	—
8.	Кадастровый или иной государственный учетный номер (инвентарный) здания, сооружения, объекта незавершенного строительства, расположенного на земельном участке	—
9.	Сведения о земельных участках (землях общего пользования, территории общего пользования), посредством которых обеспечивается доступ	Земли общего пользования
10.	Иные сведения	—
4. Пояснения к сведениям об уточняемом земельном участке с кадастровым номером <u>57:10:0011601:159</u> :		
1.	—	

1. Сведения о характерных точках границ уточняемого земельного участка с кадастровым номером					57:10:0011601:81		
Система координат		МСК-57			Зона № 1		
Обозначение характерных точек границ	Координаты, м				Метод определения координат	Формулы, примененные для расчета средней квадратической погрешности определения координат характерных точек границ (Mt), с подставленными в такие формулы значениями и итоговые (вычисленные) значения Mt, м	Описание закрепления точки
	содержатся в Едином государственном реестре недвижимости		определены в результате выполнения комплексных кадастровых работ				
	X	Y	X	Y			
1	2	3	4	5	6	7	8
н1У	—	—	365 650,17	1 288 447,46	Метод спутниковых геодезических измерений (определений)	$\sqrt{(0,07^2 + 0,07^2)} = 0,10$	Столб (деревянный, бетонный, кирпичный)
н2У	—	—	365 649,99	1 288 447,87			
н3У	—	—	365 641,93	1 288 467,05			
н4У	—	—	365 618,15	1 288 441,41			
н5У	—	—	365 613,11	1 288 435,97			
н6У	—	—	365 620,96	1 288 417,06			
н1У	—	—	365 650,17	1 288 447,46			
2. Сведения о частях границ уточняемого земельного участка с кадастровым номером					57:10:0011601:81		
Обозначение части границ		Горизонтальное проложение (S), м	Описание прохождения части границ		Сведения о согласовании местоположения границ (согласовано/спорное)		
от т.	до т.						
1	2	3	4		5		
н1У	н2У	0,45	—		согласовано		
н2У	н3У	20,80					
н3У	н4У	34,97	Металлическая сетка				
н4У	н5У	7,42					
н5У	н6У	20,47					
н6У	н1У	42,16					

3. Сведения о характеристиках уточняемого земельного участка с кадастровым номером 57:10:0011601:81 :		
№ п/п	Наименование характеристики земельного участка	Значение характеристики
1	2	3
1.	Адрес земельного участка	—
1.1.	Сведения о местоположении земельного участка (при отсутствии адреса) в структурированном в соответствии с федеральной информационной адресной системой виде	Российская Федерация, Орловская область, Орловский р-н, Неполодский с/с, Кондырева д
1.2.	Дополнительные сведения о местоположении земельного участка	—
2.	Площадь земельного участка ± величина погрешности определения (вычисления) площади ($P \pm \Delta P$), м²	$806 \pm 20,00$
3.	Формула, примененная для вычисления предельной погрешности определения площади земельного участка, с подставленными значениями и итоговые (вычисленные) значения	$3,5 * 0,20 * \sqrt{(806,00)} = 20$
4.	Площадь земельного участка согласно сведениям Единого государственного реестра недвижимости (Ркад), м²	800,00
5.	Оценка расхождения Р и Ркад ($P - P_{кад}$), м²	6
6.	Предельный минимальный и максимальный размеры земельного участка ($P_{мин}$ и $P_{макс}$), м²	— —
7.	Вид (виды) разрешенного использования	Для садоводства
7.1.	Дополнительные сведения об использовании земельного участка	—
8.	Кадастровый или иной государственный учетный номер (инвентарный) здания, сооружения, объекта незавершенного строительства, расположенного на земельном участке	—
9.	Сведения о земельных участках (землях общего пользования, территории общего пользования), посредством которых обеспечивается доступ	Земли общего пользования
10.	Иные сведения	—
4. Пояснения к сведениям об уточняемом земельном участке с кадастровым номером 57:10:0011601:81 :		
1.	—	

1. Сведения о характерных точках границ уточняемого земельного участка с кадастровым номером						57:10:0011601:54		:
Система координат				МСК-57		Зона № 1		
Обозначение характерных точек границ	Координаты, м				Метод определения координат	Формулы, примененные для расчета средней квадратической погрешности определения координат характерных точек границ (Mt), с подставленными в такие формулы значениями и итоговые (вычисленные) значения Mt, м	Описание закрепления точки	
	содержатся в Едином государственном реестре недвижимости		определены в результате выполнения комплексных кадастровых работ					
	X	Y	X	Y				
1	2	3	4	5	6	7	8	
н1У	—	—	365 670,72	1 288 497,76	Метод спутниковых геодезических измерений (определений)	$\sqrt{(0,07^2 + 0,07^2)} = 0,10$	Столб (деревянный, бетонный, кирпичный)	
н2У	—	—	365 662,96	1 288 518,80				
н3У	—	—	365 631,45	1 288 490,24				
н4У	—	—	365 631,14	1 288 489,73				
н5У	—	—	365 641,93	1 288 467,05				
н1У	—	—	365 670,72	1 288 497,76				
2. Сведения о частях границ уточняемого земельного участка с кадастровым номером						57:10:0011601:54		:
Обозначение части границ		Горизонтальное проложение (S), м	Описание прохождения части границ		Сведения о согласовании местоположения границ (согласовано/спорное)			
от т.	до т.							
1	2	3	4		5			
н1У	н2У	22,43	Металлическая сетка		согласовано			
н2У	н3У	42,53						
н3У	н4У	0,60						
н4У	н5У	25,12						
н5У	н1У	42,09						
3. Сведения о характеристиках уточняемого земельного участка с кадастровым номером						57:10:0011601:54		:
№ п/п	Наименование характеристики земельного участка			Значение характеристики				
1	2			3				

1	2	3
1.	Адрес земельного участка	—
1.1.	Сведения о местоположении земельного участка (при отсутствии адреса) в структурированном в соответствии с федеральной информационной адресной системой виде	Российская Федерация, Орловская область, Орловский р-н, Неполодское с/п
1.2.	Дополнительные сведения о местоположении земельного участка	—
2.	Площадь земельного участка \pm величина погрешности определения (вычисления) площади ($P \pm \Delta P$), м ²	943 \pm 21,00
3.	Формула, примененная для вычисления предельной погрешности определения площади земельного участка, с подставленными значениями и итоговые (вычисленные) значения	$3,5*0,20*\sqrt{(943,00)} = 21$
4.	Площадь земельного участка согласно сведениям Единого государственного реестра недвижимости (Ркад), м ²	800,00
5.	Оценка расхождения Р и Ркад ($P - P_{кад}$), м ²	143
6.	Предельный минимальный и максимальный размеры земельного участка ($P_{мин}$ и $P_{макс}$), м ²	— —
7.	Вид (виды) разрешенного использования	Для садоводства
7.1.	Дополнительные сведения об использовании земельного участка	—
8.	Кадастровый или иной государственный учетный номер (инвентарный) здания, сооружения, объекта незавершенного строительства, расположенного на земельном участке	—
9.	Сведения о земельных участках (землях общего пользования, территории общего пользования), посредством которых обеспечивается доступ	Земли общего пользования
10.	Иные сведения	—
4. Пояснения к сведениям об уточняемом земельном участке с кадастровым номером <u>57:10:0011601:54</u> :		
1.	—	

1. Сведения о характерных точках границ уточняемого земельного участка с кадастровым номером						57:10:0011601:86		:
Система координат				МСК-57		Зона № 1		
Обозначение характерных точек границ	Координаты, м				Метод определения координат	Формулы, примененные для расчета средней квадратической погрешности определения координат характерных точек границ (Mt), с подставленными в такие формулы значениями и итоговые (вычисленные) значения Mt, м	Описание закрепления точки	
	содержатся в Едином государственном реестре недвижимости		определены в результате выполнения комплексных кадастровых работ					
	X	Y	X	Y				
1	2	3	4	5	6	7	8	
н1У	—	—	365 734,95	1 288 462,53	Метод спутниковых геодезических измерений (определений)	$\sqrt{(0,07^2 + 0,07^2)} = 0,10$	Столб (деревянный, бетонный, кирпичный)	
н2У	—	—	365 726,61	1 288 481,44				
н3У	—	—	365 691,42	1 288 461,86				
н4У	—	—	365 699,37	1 288 441,78				
н1У	—	—	365 734,95	1 288 462,53				
2. Сведения о частях границ уточняемого земельного участка с кадастровым номером						57:10:0011601:86		:
Обозначение части границ		Горизонтальное проложение (S), м	Описание прохождения части границ	Сведения о согласовании местоположения границ (согласовано/спорное)				
от т.	до т.							
1	2	3	4	5				
н1У	н2У	20,67	Металлическая сетка	согласовано				
н2У	н3У	40,27						
н3У	н4У	21,60						
н4У	н1У	41,19						
3. Сведения о характеристиках уточняемого земельного участка с кадастровым номером						57:10:0011601:86		:
№ п/п	Наименование характеристики земельного участка			Значение характеристики				
1	2			3				

1	2	3
1.	Адрес земельного участка	—
1.1.	Сведения о местоположении земельного участка (при отсутствии адреса) в структурированном в соответствии с федеральной информационной адресной системой виде	Российская Федерация, Орловская область, Орловский р-н, Неполодское с/с
1.2.	Дополнительные сведения о местоположении земельного участка	—
2.	Площадь земельного участка \pm величина погрешности определения (вычисления) площади ($P \pm \Delta P$), м ²	854 \pm 20,00
3.	Формула, примененная для вычисления предельной погрешности определения площади земельного участка, с подставленными значениями и итоговые (вычисленные) значения	$3,5 \cdot 0,20 \cdot \sqrt{(854,00)} = 20$
4.	Площадь земельного участка согласно сведениям Единого государственного реестра недвижимости (Ркад), м ²	800,00
5.	Оценка расхождения Р и Ркад ($P - P_{\text{кад}}$), м ²	54
6.	Предельный минимальный и максимальный размеры земельного участка ($P_{\text{мин}}$ и $P_{\text{макс}}$), м ²	— —
7.	Вид (виды) разрешенного использования	Для садоводства
7.1.	Дополнительные сведения об использовании земельного участка	—
8.	Кадастровый или иной государственный учетный номер (инвентарный) здания, сооружения, объекта незавершенного строительства, расположенного на земельном участке	—
9.	Сведения о земельных участках (землях общего пользования, территории общего пользования), посредством которых обеспечивается доступ	Земли общего пользования
10.	Иные сведения	—
4. Пояснения к сведениям об уточняемом земельном участке с кадастровым номером <u>57:10:0011601:86</u> :		
1.	—	

1. Сведения о характерных точках границ уточняемого земельного участка с кадастровым номером

57:10:0011601:42

:

Система координат

МСК-57

Зона №

1

Обоз- начение харак- терных точек границ	Координаты, м				Метод определения координат	Формулы, примененные для расчета средней квадратической погрешности определения координат характерных точек границ (Mt), с подставленными в такие формулы значениями и итоговые (вычисленные) значения Mt, м	Описание закрепления точки
	содержатся в Едином государственном реестре недвижимости		определены в результате выполнения комплексных кадастровых работ				
	X	Y	X	Y			
1	2	3	4	5	6	7	8
н1У	—	—	365 777,62	1 288 464,06	Метод спутниковых геодезических измерений (определений)	$\sqrt{(0,07^2 + 0,07^2)} = 0,10$	Столб (деревянный, бетонный, кирпичный)
н2У	—	—	365 768,85	1 288 482,49			
н3У	—	—	365 734,95	1 288 462,53			
н4У	—	—	365 742,84	1 288 443,79			
н1У	—	—	365 777,62	1 288 464,06			

2. Сведения о частях границ уточняемого земельного участка с кадастровым номером

57:10:0011601:42

:

Обозначение части границ		Горизонтальное проложение (S), м	Описание прохождения части границ	Сведения о согласовании местоположения границ (согласовано/спорное)
от т.	до т.			
1	2	3	4	5
н1У	н2У	20,41	Металлическая сетка	согласовано
н2У	н3У	39,34		
н3У	н4У	20,33		
н4У	н1У	40,26		

3. Сведения о характеристиках уточняемого земельного участка с кадастровым номером

57:10:0011601:42

:

№ п/п	Наименование характеристики земельного участка	Значение характеристики
1	2	3

1	2	3
1.	Адрес земельного участка	—
1.1.	Сведения о местоположении земельного участка (при отсутствии адреса) в структурированном в соответствии с федеральной информационной адресной системой виде	Российская Федерация, Орловская область, Орловский р-н, Неполодское с/п
1.2.	Дополнительные сведения о местоположении земельного участка	—
2.	Площадь земельного участка \pm величина погрешности определения (вычисления) площади ($P \pm \Delta P$), м ²	806 \pm 20,00
3.	Формула, примененная для вычисления предельной погрешности определения площади земельного участка, с подставленными значениями и итоговые (вычисленные) значения	$3,5 * 0,20 * \sqrt{(806,00)} = 20$
4.	Площадь земельного участка согласно сведениям Единого государственного реестра недвижимости (Ркад), м ²	800,00
5.	Оценка расхождения Р и Ркад ($P - P_{кад}$), м ²	6
6.	Предельный минимальный и максимальный размеры земельного участка ($P_{мин}$ и $P_{макс}$), м ²	— —
7.	Вид (виды) разрешенного использования	Для садоводства
7.1.	Дополнительные сведения об использовании земельного участка	—
8.	Кадастровый или иной государственный учетный номер (инвентарный) здания, сооружения, объекта незавершенного строительства, расположенного на земельном участке	—
9.	Сведения о земельных участках (землях общего пользования, территории общего пользования), посредством которых обеспечивается доступ	Земли общего пользования
10.	Иные сведения	—
4. Пояснения к сведениям об уточняемом земельном участке с кадастровым номером <u>57:10:0011601:42</u> :		
1.	—	

1. Сведения о характерных точках границ уточняемого земельного участка с кадастровым номером

57:10:0011601:109

:
Система координат МСК-57Зона № 1

Обоз- начение харак- терных точек границ	Координаты, м				Метод определения координат	Формулы, примененные для расчета средней квадратической погрешности определения координат характерных точек границ (Mt), с подставленными в такие формулы значениями и итоговые (вычисленные) значения Mt, м	Описание закрепления точки
	содержатся в Едином государственном реестре недвижимости		определены в результате выполнения комплексных кадастровых работ				
	X	Y	X	Y			
1	2	3	4	5	6	7	8
н1У	—	—	365 754,04	1 288 518,30	Метод спутниковых геодезических измерений (определений)	$\sqrt{(0,07^2 + 0,07^2)} = 0,10$	Столб (деревянный, бетонный, кирпичный)
н2У	—	—	365 746,99	1 288 535,77			
н3У	—	—	365 709,67	1 288 519,29			
н4У	—	—	365 718,27	1 288 499,34			
н1У	—	—	365 754,04	1 288 518,30			

2. Сведения о частях границ уточняемого земельного участка с кадастровым номером

57:10:0011601:109

:

Обозначение части границ		Горизонтальное проложение (S), м	Описание прохождения части границ	Сведения о согласовании местоположения границ (согласовано/спорное)
от т.	до т.			
1	2	3	4	5
н1У	н2У	18,84	Металлическая сетка	согласовано
н2У	н3У	40,80		
н3У	н4У	21,72		
н4У	н1У	40,48		

3. Сведения о характеристиках уточняемого земельного участка с кадастровым номером

57:10:0011601:109

:

№ п/п	Наименование характеристики земельного участка	Значение характеристики
1	2	3

1	2	3
1.	Адрес земельного участка	—
1.1.	Сведения о местоположении земельного участка (при отсутствии адреса) в структурированном в соответствии с федеральной информационной адресной системой виде	Российская Федерация, Орловская область, Орловский р-н, Неполодское с/п
1.2.	Дополнительные сведения о местоположении земельного участка	—
2.	Площадь земельного участка \pm величина погрешности определения (вычисления) площади ($P \pm \Delta P$), м ²	822 \pm 20,00
3.	Формула, примененная для вычисления предельной погрешности определения площади земельного участка, с подставленными значениями и итоговые (вычисленные) значения	$3,5 \cdot 0,20 \cdot \sqrt{(822,00)} = 20$
4.	Площадь земельного участка согласно сведениям Единого государственного реестра недвижимости (Ркад), м ²	800,00
5.	Оценка расхождения Р и Ркад ($P - P_{\text{кад}}$), м ²	22
6.	Предельный минимальный и максимальный размеры земельного участка ($P_{\text{мин}}$ и $P_{\text{макс}}$), м ²	— —
7.	Вид (виды) разрешенного использования	Для садоводства
7.1.	Дополнительные сведения об использовании земельного участка	—
8.	Кадастровый или иной государственный учетный номер (инвентарный) здания, сооружения, объекта незавершенного строительства, расположенного на земельном участке	—
9.	Сведения о земельных участках (землях общего пользования, территории общего пользования), посредством которых обеспечивается доступ	Земли общего пользования
10.	Иные сведения	—
4. Пояснения к сведениям об уточняемом земельном участке с кадастровым номером <u>57:10:0011601:109</u> :		
1.	—	

1. Сведения о характерных точках границ уточняемого земельного участка с кадастровым номером					57:10:0011601:252		
Система координат МСК-57					Зона № 1		
Обоз- начение харак- терных точек границ	Координаты, м				Метод определения координат	Формулы, примененные для расчета средней квадратической погрешности определения координат характерных точек границ (Mt), с подставленными в такие формулы значениями и итоговые (вычисленные) значения Mt, м	Описание закрепления точки
	содержатся в Едином государственном реестре недвижимости		определены в результате выполнения комплексных кадастровых работ				
	X	Y	X	Y			
1	2	3	4	5	6	7	8
н1У	—	—	365 799,14	1 288 527,30	Метод спутниковых геодезических измерений (определений)	$\sqrt{(0,07^2 + 0,07^2)} = 0,10$	Столб (деревянный, бетонный, кирпичный)
н2У	—	—	365 791,93	1 288 545,29			
н3У	—	—	365 791,22	1 288 545,19			
н4У	—	—	365 750,43	1 288 539,48			
н5У	—	—	365 758,59	1 288 521,50			
н6У	—	—	365 798,54	1 288 527,22			
н1У	—	—	365 799,14	1 288 527,30			
2. Сведения о частях границ уточняемого земельного участка с кадастровым номером					57:10:0011601:252		
Обозначение части границ		Горизонтальное проложение (S), м	Описание прохождения части границ		Сведения о согласовании местоположения границ (согласовано/спорное)		
от т.	до т.						
1	2	3	4		5		
н1У	н2У	19,38	Металлическая сетка		согласовано		
н2У	н3У	0,72					
н3У	н4У	41,19					
н4У	н5У	19,75					
н5У	н6У	40,36					
н6У	н1У	0,61					

3. Сведения о характеристиках уточняемого земельного участка с кадастровым номером 57:10:0011601:252 :		
№ п/п	Наименование характеристики земельного участка	Значение характеристики
1	2	3
1.	Адрес земельного участка	—
1.1.	Сведения о местоположении земельного участка (при отсутствии адреса) в структурированном в соответствии с федеральной информационной адресной системой виде	Российская Федерация, Орловская область, Орловский р-н, Неполодское с/п
1.2.	Дополнительные сведения о местоположении земельного участка	—
2.	Площадь земельного участка ± величина погрешности определения (вычисления) площади ($P \pm \Delta P$), м²	782 ± 20,00
3.	Формула, примененная для вычисления предельной погрешности определения площади земельного участка, с подставленными значениями и итоговые (вычисленные) значения	$3,5 * 0,20 * \sqrt{(782,00)} = 20$
4.	Площадь земельного участка согласно сведениям Единого государственного реестра недвижимости (Ркад), м²	800,00
5.	Оценка расхождения Р и Ркад ($P - P_{кад}$), м²	18
6.	Предельный минимальный и максимальный размеры земельного участка ($P_{мин}$ и $P_{макс}$), м²	— —
7.	Вид (виды) разрешенного использования	Для садоводства
7.1.	Дополнительные сведения об использовании земельного участка	—
8.	Кадастровый или иной государственный учетный номер (инвентарный) здания, сооружения, объекта незавершенного строительства, расположенного на земельном участке	—
9.	Сведения о земельных участках (землях общего пользования, территории общего пользования), посредством которых обеспечивается доступ	Земли общего пользования
10.	Иные сведения	—
4. Пояснения к сведениям об уточняемом земельном участке с кадастровым номером 57:10:0011601:252 :		
1.	—	

1. Сведения о характерных точках границ уточняемого земельного участка с кадастровым номером
57:10:0011601:206
:

Система координат
МСК-57
Зона №
1

Обоз- начение харак- терных точек границ	Координаты, м				Метод определения координат	Формулы, примененные для расчета средней квадратической погрешности определения координат характерных точек границ (Mt), с подставленными в такие формулы значениями и итоговые (вычисленные) значения Mt, м	Описание закрепления точки
	содержатся в Едином государственном реестре недвижимости		определены в результате выполнения комплексных кадастровых работ				
	X	Y	X	Y			
1	2	3	4	5	6	7	8
н1У	—	—	365 760,55	1 288 620,42	Метод спутниковых геодезических измерений (определений)	$\sqrt{(0,07^2 + 0,07^2)} = 0,10$	Столб (деревянный, бетонный, кирпичный)
н2У	—	—	365 751,78	1 288 635,43			
н3У	—	—	365 751,14	1 288 637,19			
н4У	—	—	365 712,75	1 288 629,86			
н5У	—	—	365 718,58	1 288 613,03			
н1У	—	—	365 760,55	1 288 620,42			

2. Сведения о частях границ уточняемого земельного участка с кадастровым номером
57:10:0011601:206
:

Обозначение части границ		Горизонтальное проложение (S), м	Описание прохождения части границ	Сведения о согласовании местоположения границ (согласовано/спорное)
от т.	до т.			
1	2	3	4	5
н1У	н2У	17,38	Металлическая сетка	согласовано
н2У	н3У	1,87		
н3У	н4У	39,08		
н4У	н5У	17,81		
н5У	н1У	42,62		

3. Сведения о характеристиках уточняемого земельного участка с кадастровым номером
57:10:0011601:206
:

№ п/п	Наименование характеристики земельного участка	Значение характеристики
1	2	3

1	2	3
1.	Адрес земельного участка	—
1.1.	Сведения о местоположении земельного участка (при отсутствии адреса) в структурированном в соответствии с федеральной информационной адресной системой виде	Российская Федерация, Орловская область, Орловский р-н
1.2.	Дополнительные сведения о местоположении земельного участка	—
2.	Площадь земельного участка \pm величина погрешности определения (вычисления) площади ($P \pm \Delta P$), м ²	728 \pm 19,00
3.	Формула, примененная для вычисления предельной погрешности определения площади земельного участка, с подставленными значениями и итоговые (вычисленные) значения	$3,5 \cdot 0,20 \cdot \sqrt{(728,00)} = 19$
4.	Площадь земельного участка согласно сведениям Единого государственного реестра недвижимости (Ркад), м ²	800,00
5.	Оценка расхождения Р и Ркад ($P - P_{\text{кад}}$), м ²	72
6.	Предельный минимальный и максимальный размеры земельного участка ($P_{\text{мин}}$ и $P_{\text{макс}}$), м ²	— —
7.	Вид (виды) разрешенного использования	Для садоводства
7.1.	Дополнительные сведения об использовании земельного участка	—
8.	Кадастровый или иной государственный учетный номер (инвентарный) здания, сооружения, объекта незавершенного строительства, расположенного на земельном участке	—
9.	Сведения о земельных участках (землях общего пользования, территории общего пользования), посредством которых обеспечивается доступ	Земли общего пользования
10.	Иные сведения	—
4. Пояснения к сведениям об уточняемом земельном участке с кадастровым номером <u>57:10:0011601:206</u> :		
1.	—	

1. Сведения о характерных точках границ уточняемого земельного участка с кадастровым номером

57:10:0011601:184

: Система координат

МСК-57

Зона №

1

Обоз- начение харак- терных точек границ	Координаты, м				Метод определения координат	Формулы, примененные для расчета средней квадратической погрешности определения координат характерных точек границ (Mt), с подставленными в такие формулы значениями и итоговые (вычисленные) значения Mt, м	Описание закрепления точки
	содержатся в Едином государственном реестре недвижимости		определены в результате выполнения комплексных кадастровых работ				
	X	Y	X	Y			
1	2	3	4	5	6	7	8
н1У	—	—	365 893,20	1 288 520,03	Метод спутниковых геодезических измерений (определений)	$\sqrt{(0,07^2 + 0,07^2)} = 0,10$	Столб (деревянный, бетонный, кирпичный)
н2У	—	—	365 886,37	1 288 538,42			
н3У	—	—	365 886,32	1 288 538,63			
н4У	—	—	365 876,17	1 288 537,40			
н5У	—	—	365 849,56	1 288 533,74			
н6У	—	—	365 845,85	1 288 533,24			
н7У	—	—	365 852,44	1 288 514,38			
н1У	—	—	365 893,20	1 288 520,03			

2. Сведения о частях границ уточняемого земельного участка с кадастровым номером

57:10:0011601:184

:

Обозначение части границ		Горизонтальное проложение (S), м	Описание прохождения части границ	Сведения о согласовании местоположения границ (согласовано/спорное)
от т.	до т.			
1	2	3	4	5
н1У	н2У	19,62	Металлическая сетка	согласовано
н2У	н3У	0,22		
н3У	н4У	10,22		
н4У	н5У	26,86		

1	2	3	4	5
н5У	н6У	3,74	Металлическая сетка	согласовано
н6У	н7У	19,98		
н7У	н1У	41,15		

3. Сведения о характеристиках уточняемого земельного участка с кадастровым номером 57:10:0011601:184 :

№ п/п	Наименование характеристики земельного участка	Значение характеристики
1	2	3
1.	Адрес земельного участка	—
1.1.	Сведения о местоположении земельного участка (при отсутствии адреса) в структурированном в соответствии с федеральной информационной адресной системой виде	Российская Федерация, Орловская область, Орловский р-н, Неполодское с/п
1.2.	Дополнительные сведения о местоположении земельного участка	—
2.	Площадь земельного участка ± величина погрешности определения (вычисления) площади ($P \pm \Delta P$), м²	$800 \pm 20,00$
3.	Формула, примененная для вычисления предельной погрешности определения площади земельного участка, с подставленными значениями и итоговые (вычисленные) значения	$3,5 * 0,20 * \sqrt{(800,00)} = 20$
4.	Площадь земельного участка согласно сведениям Единого государственного реестра недвижимости (Ркад), м²	800,00
5.	Оценка расхождения Р и Ркад ($P - P_{кад}$), м²	0
6.	Предельный минимальный и максимальный размеры земельного участка ($P_{мин}$ и $P_{макс}$), м²	— —
7.	Вид (виды) разрешенного использования	Для садоводства
7.1.	Дополнительные сведения об использовании земельного участка	—
8.	Кадастровый или иной государственный учетный номер (инвентарный) здания, сооружения, объекта незавершенного строительства, расположенного на земельном участке	—
9.	Сведения о земельных участках (землях общего пользования, территории общего пользования), посредством которых обеспечивается доступ	Земли общего пользования
10.	Иные сведения	—

4. Пояснения к сведениям об уточняемом земельном участке с кадастровым номером 57:10:0011601:184 :

1.	—
----	---

1. Сведения о характерных точках границ уточняемого земельного участка с кадастровым номером					57:10:0011601:155		
Система координат МСК-57					Зона № 1		
Обозначение характерных точек границ	Координаты, м				Метод определения координат	Формулы, примененные для расчета средней квадратической погрешности определения координат характерных точек границ (Mt), с подставленными в такие формулы значениями и итоговые (вычисленные) значения Mt, м	Описание закрепления точки
	содержатся в Едином государственном реестре недвижимости		определены в результате выполнения комплексных кадастровых работ				
	X	Y	X	Y			
1	2	3	4	5	6	7	8
н1У	—	—	365 826,62	1 288 685,81	Метод спутниковых геодезических измерений (определений)	$\sqrt{(0,07^2 + 0,07^2)} = 0,10$	Столб (деревянный, бетонный, кирпичный)
н2У	—	—	365 825,38	1 288 688,74			
н3У	—	—	365 825,27	1 288 689,30			
н4У	—	—	365 818,55	1 288 704,32			
н5У	—	—	365 781,89	1 288 680,32			
н6У	—	—	365 789,54	1 288 662,21			
н1У	—	—	365 826,62	1 288 685,81			
2. Сведения о частях границ уточняемого земельного участка с кадастровым номером					57:10:0011601:155		
Обозначение части границ		Горизонтальное проложение (S), м	Описание прохождения части границ		Сведения о согласовании местоположения границ (согласовано/спорное)		
от т.	до т.						
1	2	3	4		5		
н1У	н2У	3,18	Металлическая сетка		согласовано		
н2У	н3У	0,57					
н3У	н4У	16,45					
н4У	н5У	43,82					
н5У	н6У	19,66					
н6У	н1У	43,95					

3. Сведения о характеристиках уточняемого земельного участка с кадастровым номером 57:10:0011601:155 :		
№ п/п	Наименование характеристики земельного участка	Значение характеристики
1	2	3
1.	Адрес земельного участка	—
1.1.	Сведения о местоположении земельного участка (при отсутствии адреса) в структурированном в соответствии с федеральной информационной адресной системой виде	Российская Федерация, Орловская область, Орловский р-н, Кондырева д
1.2.	Дополнительные сведения о местоположении земельного участка	—
2.	Площадь земельного участка ± величина погрешности определения (вычисления) площади ($P \pm \Delta P$), м²	$864 \pm 21,00$
3.	Формула, примененная для вычисления предельной погрешности определения площади земельного участка, с подставленными значениями и итоговые (вычисленные) значения	$3,5 * 0,20 * \sqrt{(864,00)} = 21$
4.	Площадь земельного участка согласно сведениям Единого государственного реестра недвижимости (Ркад), м²	800,00
5.	Оценка расхождения Р и Ркад ($P - P_{кад}$), м²	64
6.	Предельный минимальный и максимальный размеры земельного участка ($P_{мин}$ и $P_{макс}$), м²	— —
7.	Вид (виды) разрешенного использования	Для садоводства
7.1.	Дополнительные сведения об использовании земельного участка	—
8.	Кадастровый или иной государственный учетный номер (инвентарный) здания, сооружения, объекта незавершенного строительства, расположенного на земельном участке	—
9.	Сведения о земельных участках (землях общего пользования, территории общего пользования), посредством которых обеспечивается доступ	Земли общего пользования
10.	Иные сведения	—
4. Пояснения к сведениям об уточняемом земельном участке с кадастровым номером 57:10:0011601:155 :		
1.	—	

1. Сведения о характерных точках границ уточняемого земельного участка с кадастровым номером

57:10:0011601:53

: Система координат

МСК-57

Зона №

1

Обоз- начение харак- терных точек границ	Координаты, м				Метод определения координат	Формулы, примененные для расчета средней квадратической погрешности определения координат характерных точек границ (Mt), с подставленными в такие формулы значениями и итоговые (вычисленные) значения Mt, м	Описание закрепления точки
	содержатся в Едином государственном реестре недвижимости		определены в результате выполнения комплексных кадастровых работ				
	X	Y	X	Y			
1	2	3	4	5	6	7	8
н1У	—	—	365 804,16	1 288 737,94	Метод спутниковых геодезических измерений (определений)	$\sqrt{(0,07^2 + 0,07^2)} = 0,10$	Столб (деревянный, бетонный, кирпичный)
н2У	—	—	365 801,76	1 288 744,46			
н3У	—	—	365 797,32	1 288 756,52			
н4У	—	—	365 759,69	1 288 735,05			
н5У	—	—	365 767,06	1 288 715,90			
н1У	—	—	365 804,16	1 288 737,94			

2. Сведения о частях границ уточняемого земельного участка с кадастровым номером

57:10:0011601:53

:

Обозначение части границ		Горизонтальное проложение (S), м	Описание прохождения части границ	Сведения о согласовании местоположения границ (согласовано/спорное)
от т.	до т.			
1	2	3	4	5
н1У	н2У	6,95	Металлическая сетка	согласовано
н2У	н3У	12,85		
н3У	н4У	43,32		
н4У	н5У	20,52		
н5У	н1У	43,15		

3. Сведения о характеристиках уточняемого земельного участка с кадастровым номером

57:10:0011601:53

:

№ п/п	Наименование характеристики земельного участка	Значение характеристики
1	2	3

1	2	3
1.	Адрес земельного участка	—
1.1.	Сведения о местоположении земельного участка (при отсутствии адреса) в структурированном в соответствии с федеральной информационной адресной системой виде	Российская Федерация, Орловская область, Орловский р-н
1.2.	Дополнительные сведения о местоположении земельного участка	—
2.	Площадь земельного участка \pm величина погрешности определения (вычисления) площади ($P \pm \Delta P$), м ²	859 \pm 21,00
3.	Формула, примененная для вычисления предельной погрешности определения площади земельного участка, с подставленными значениями и итоговые (вычисленные) значения	$3,5 \cdot 0,20 \cdot \sqrt{(859,00)} = 21$
4.	Площадь земельного участка согласно сведениям Единого государственного реестра недвижимости (Ркад), м ²	800,00
5.	Оценка расхождения Р и Ркад ($P - P_{\text{кад}}$), м ²	59
6.	Предельный минимальный и максимальный размеры земельного участка ($P_{\text{мин}}$ и $P_{\text{макс}}$), м ²	— —
7.	Вид (виды) разрешенного использования	Для садоводства
7.1.	Дополнительные сведения об использовании земельного участка	—
8.	Кадастровый или иной государственный учетный номер (инвентарный) здания, сооружения, объекта незавершенного строительства, расположенного на земельном участке	—
9.	Сведения о земельных участках (землях общего пользования, территории общего пользования), посредством которых обеспечивается доступ	Земли общего пользования
10.	Иные сведения	—
4. Пояснения к сведениям об уточняемом земельном участке с кадастровым номером <u>57:10:0011601:53</u> :		
1.	—	

1. Сведения о характерных точках границ уточняемого земельного участка с кадастровым номером

57:10:0011601:231

:

Система координат

МСК-57

Зона №

1

Обоз- начение харак- терных точек границ	Координаты, м				Метод определения координат	Формулы, примененные для расчета средней квадратической погрешности определения координат характерных точек границ (Mt), с подставленными в такие формулы значениями и итоговые (вычисленные) значения Mt, м	Описание закрепления точки
	содержатся в Едином государственном реестре недвижимости		определены в результате выполнения комплексных кадастровых работ				
	X	Y	X	Y			
1	2	3	4	5	6	7	8
н1У	—	—	365 924,31	1 288 851,02	Метод спутниковых геодезических измерений (определений)	$\sqrt{(0,07^2 + 0,07^2)} = 0,10$	Столб (деревянный, бетонный, кирпичный)
н2У	—	—	365 932,23	1 288 868,04			
н3У	—	—	365 932,10	1 288 868,10			
н4У	—	—	365 927,99	1 288 869,87			
н5У	—	—	365 912,20	1 288 876,44			
н6У	—	—	365 898,23	1 288 881,89			
н7У	—	—	365 889,89	1 288 885,27			
н8У	—	—	365 882,13	1 288 867,70			
н1У	—	—	365 924,31	1 288 851,02			

2. Сведения о частях границ уточняемого земельного участка с кадастровым номером

57:10:0011601:231

:

Обозначение части границ		Горизонтальное проложение (S), м	Описание прохождения части границ	Сведения о согласовании местоположения границ (согласовано/спорное)
от т.	до т.			
1	2	3	4	5
н1У	н2У	18,77	Металлическая сетка	согласовано
н2У	н3У	0,14		

1	2	3	4	5
н3У	н4У	4,47	Металлическая сетка	согласовано
н4У	н5У	17,10		
н5У	н6У	15,00		
н6У	н7У	9,00		
н7У	н8У	19,21		
н8У	н1У	45,36		

3. Сведения о характеристиках уточняемого земельного участка с кадастровым номером 57:10:0011601:231 :

№ п/п	Наименование характеристики земельного участка	Значение характеристики
1	2	3
1.	Адрес земельного участка	—
1.1.	Сведения о местоположении земельного участка (при отсутствии адреса) в структурированном в соответствии с федеральной информационной адресной системой виде	Российская Федерация, Орловская область, Орловский р-н, Неполодское с/п
1.2.	Дополнительные сведения о местоположении земельного участка	—
2.	Площадь земельного участка \pm величина погрешности определения (вычисления) площади ($P \pm \Delta P$), м ²	$869 \pm 21,00$
3.	Формула, примененная для вычисления предельной погрешности определения площади земельного участка, с подставленными значениями и итоговые (вычисленные) значения	$3,5*0,20*\sqrt{(869,00)} = 21$
4.	Площадь земельного участка согласно сведениям Единого государственного реестра недвижимости (Ркад), м ²	800,00
5.	Оценка расхождения Р и Ркад ($P - P_{кад}$), м ²	69
6.	Предельный минимальный и максимальный размеры земельного участка ($P_{мин}$ и $P_{макс}$), м ²	— —
7.	Вид (виды) разрешенного использования	Для садоводства
7.1.	Дополнительные сведения об использовании земельного участка	—
8.	Кадастровый или иной государственный учетный номер (инвентарный) здания, сооружения, объекта незавершенного строительства, расположенного на земельном участке	—
9.	Сведения о земельных участках (землях общего пользования, территории общего пользования), посредством которых обеспечивается доступ	Земли общего пользования

1	2				3		
10.	Иные сведения				—		
4. Пояснения к сведениям об уточняемом земельном участке с кадастровым номером 57:10:0011601:231 :							
1.	—						
1. Сведения о характерных точках границ уточняемого земельного участка с кадастровым номером 57:10:0011601:59 :							
Система координат МСК-57 Зона № 1							
Обозначение характерных точек границ	Координаты, м				Метод определения координат	Формулы, примененные для расчета средней квадратической погрешности определения координат характерных точек границ (Mt), с подставленными в такие формулы значениями и итоговые (вычисленные) значения Mt, м	Описание закрепления точки
	содержатся в Едином государственном реестре недвижимости		определены в результате выполнения комплексных кадастровых работ				
	X	Y	X	Y			
1	2	3	4	5	6	7	8
н1У	—	—	365 761,10	1 288 500,83	Метод спутниковых геодезических измерений (определений)	$\sqrt{(0,07^2 + 0,07^2)} = 0,10$	Столб (деревянный, бетонный, кирпичный)
н2У	—	—	365 754,04	1 288 518,30			
н3У	—	—	365 718,27	1 288 499,34			
н4У	—	—	365 726,61	1 288 481,44			
н1У	—	—	365 761,10	1 288 500,83			
2. Сведения о частях границ уточняемого земельного участка с кадастровым номером 57:10:0011601:59 :							
Обозначение части границ		Горизонтальное проложение (S), м	Описание прохождения части границ	Сведения о согласовании местоположения границ (согласовано/спорное)			
от т.	до т.						
1	2	3	4	5			
н1У	н2У	18,84	Металлическая сетка	согласовано			
н2У	н3У	40,48					
н3У	н4У	19,75					
н4У	н1У	39,57					

3. Сведения о характеристиках уточняемого земельного участка с кадастровым номером 57:10:0011601:59 :		
№ п/п	Наименование характеристики земельного участка	Значение характеристики
1	2	3
1.	Адрес земельного участка	—
1.1.	Сведения о местоположении земельного участка (при отсутствии адреса) в структурированном в соответствии с федеральной информационной адресной системой виде	Российская Федерация, Орловская область, Орловский р-н
1.2.	Дополнительные сведения о местоположении земельного участка	—
2.	Площадь земельного участка \pm величина погрешности определения (вычисления) площади ($P \pm \Delta P$), м ²	769 \pm 19,00
3.	Формула, примененная для вычисления предельной погрешности определения площади земельного участка, с подставленными значениями и итоговые (вычисленные) значения	$3,5 * 0,20 * \sqrt{(769,00)} = 19$
4.	Площадь земельного участка согласно сведениям Единого государственного реестра недвижимости (Ркад), м ²	800,00
5.	Оценка расхождения Р и Ркад ($P - P_{кад}$), м ²	31
6.	Предельный минимальный и максимальный размеры земельного участка ($P_{мин}$ и $P_{макс}$), м ²	— —
7.	Вид (виды) разрешенного использования	Для садоводства
7.1.	Дополнительные сведения об использовании земельного участка	—
8.	Кадастровый или иной государственный учетный номер (инвентарный) здания, сооружения, объекта незавершенного строительства, расположенного на земельном участке	—
9.	Сведения о земельных участках (землях общего пользования, территории общего пользования), посредством которых обеспечивается доступ	Земли общего пользования
10.	Иные сведения	—
4. Пояснения к сведениям об уточняемом земельном участке с кадастровым номером 57:10:0011601:59 :		
1.	—	

1. Сведения о характерных точках границ уточняемого земельного участка с кадастровым номером						57:10:0011601:228		:
Система координат				МСК-57		Зона № 1		
Обозначение характерных точек границ	Координаты, м				Метод определения координат	Формулы, примененные для расчета средней квадратической погрешности определения координат характерных точек границ (Mt), с подставленными в такие формулы значениями и итоговые (вычисленные) значения Mt, м	Описание закрепления точки	
	содержатся в Едином государственном реестре недвижимости		определены в результате выполнения комплексных кадастровых работ					
	X	Y	X	Y				
1	2	3	4	5	6	7	8	
н1У	—	—	365 891,90	1 288 672,11	Метод спутниковых геодезических измерений (определений)	$\sqrt{(0,07^2 + 0,07^2)} = 0,10$	Столб (деревянный, бетонный, кирпичный)	
н2У	—	—	365 905,76	1 288 702,64				
н3У	—	—	365 860,49	1 288 735,14				
н4У	—	—	365 871,01	1 288 716,68				
н1У	—	—	365 891,90	1 288 672,11				
2. Сведения о частях границ уточняемого земельного участка с кадастровым номером						57:10:0011601:228		:
Обозначение части границ		Горизонтальное проложение (S), м	Описание прохождения части границ	Сведения о согласовании местоположения границ (согласовано/спорное)				
от т.	до т.							
1	2	3	4	5				
н1У	н2У	33,53	—	согласовано				
н2У	н3У	55,73						
н3У	н4У	21,25						
н4У	н1У	49,22						
3. Сведения о характеристиках уточняемого земельного участка с кадастровым номером						57:10:0011601:228		:
№ п/п	Наименование характеристики земельного участка			Значение характеристики				
1	2			3				

1	2	3
1.	Адрес земельного участка	—
1.1.	Сведения о местоположении земельного участка (при отсутствии адреса) в структурированном в соответствии с федеральной информационной адресной системой виде	Российская Федерация, Орловская область, Орловский р-н
1.2.	Дополнительные сведения о местоположении земельного участка	—
2.	Площадь земельного участка \pm величина погрешности определения (вычисления) площади ($P \pm \Delta P$), м ²	875 \pm 21,00
3.	Формула, примененная для вычисления предельной погрешности определения площади земельного участка, с подставленными значениями и итоговые (вычисленные) значения	$3,5 * 0,20 * \sqrt{(875,00)} = 21$
4.	Площадь земельного участка согласно сведениям Единого государственного реестра недвижимости (Ркад), м ²	800,00
5.	Оценка расхождения Р и Ркад ($P - P_{кад}$), м ²	75
6.	Предельный минимальный и максимальный размеры земельного участка ($P_{мин}$ и $P_{макс}$), м ²	— —
7.	Вид (виды) разрешенного использования	Для садоводства
7.1.	Дополнительные сведения об использовании земельного участка	—
8.	Кадастровый или иной государственный учетный номер (инвентарный) здания, сооружения, объекта незавершенного строительства, расположенного на земельном участке	—
9.	Сведения о земельных участках (землях общего пользования, территории общего пользования), посредством которых обеспечивается доступ	Земли общего пользования
10.	Иные сведения	—
4. Пояснения к сведениям об уточняемом земельном участке с кадастровым номером <u>57:10:0011601:228</u> :		
1.	—	

Сведения об образуемых земельных участках

1. Сведения о характерных точках границ образуемого земельного участка _____ : <div style="text-align: right;">обозначение земельного участка</div>					
Система координат _____				Зона № _____	
Обоз- начение харак- терных точек границ	Координаты, м		Метод определения координат	Формулы, примененные для расчета средней квадратической погрешности определения координат характерных точек границ (Mt), с подставленными в такие формулы значениями и итоговые (вычисленные) значения Mt, м	Описание закрепления точки
	X	Y			
1	2	3	4	5	6
2. Сведения о частях границ образуемого земельного участка _____ : <div style="text-align: right;">обозначение земельного участка</div>					
Обозначение части границ		Горизонтальное проложение (S), м	Описание прохождения части границ	Сведения о согласовании местоположения границ (согласовано/спорное)	
от т.	до т.				
1	2	3	4	5	
3. Сведения о характеристиках образуемого земельного участка _____ : <div style="text-align: right;">обозначение земельного участка</div>					
№ п/п	Наименование характеристики земельного участка		Значение характеристики		
1	2		3		
1.	Адрес земельного участка				
1.1.	Сведения о местоположении земельного участка (при отсутствии адреса) в структурированном в соответствии с федеральной информационной адресной системой виде				
1.2.	Дополнительные сведения о местоположении земельного участка				
2.	Категория земель				
3.	Вид (виды) разрешенного использования				
3.1.	Дополнительные сведения об использовании земельного участка				
4.	Реестровый номер границ территориальной зоны или в случае отсутствия такого реестрового номера ее индивидуальное обозначение (вид, тип, номер, индекс)				
5.	Площадь земельного участка ± величина погрешности определения (вычисления) площади ($P \pm \Delta P$), м²				

1	2	3
6.	Формула, примененная для вычисления предельной погрешности определения площади земельного участка, с подставленными значениями и итоговые (вычисленные) значения	
7.	Предельный минимальный и максимальный размеры земельного участка (Рмин) и (Рмакс), м²	
8.	Кадастровый или иной государственный учетный номер (инвентарный) объекта недвижимости, расположенного на образуемом земельном участке	
9.	Кадастровые номера исходных земельных участков	
9.1.	Кадастровый номер входящего в состав земельного участка, представляющего собой единое землепользование (номер контура многоконтурного земельного участка), преобразование которого осуществляется	
9.2.	Кадастровые номера земельных участков, исключаемых из состава измененного (исходного) земельного участка, представляющего собой единое землепользование	
9.3.	Кадастровый или иной государственный учетный номер (инвентарный) объекта недвижимости, расположенного на измененном земельном участке	
10.	Условный номер земельного участка	
11.	Учетный номер проекта межевания территории	
12.	Дополнительные сведения об образовании земельного участка	
13.	Сведения о земельных участках (землях общего пользования, территории общего пользования), посредством которых обеспечивается доступ	
14.	Иные сведения	
4. Пояснения к сведениям об образуемом земельном участке _____ : <div style="text-align: center;">обозначение земельного участка</div>		
1.		

Сведения об уточняемых земельных участках, необходимые для исправления реестровых ошибок в сведениях о местоположении их границ							
1. Сведения о характерных точках границ уточняемого земельного участка с кадастровым номером						57:10:0011601:45	
Система координат МСК-57				Зона № 1			
Обозначение характерных точек границ	Координаты, м				Метод определения координат	Формулы, примененные для расчета средней квадратической погрешности определения координат характерных точек границ (Mt), с подставленными в такие формулы значениями и итоговые (вычисленные) значения Mt, м	Описание закрепления точки
	содержатся в Едином государственном реестре недвижимости		определены в результате выполнения комплексных кадастровых работ				
	X	Y	X	Y			
1	2	3	4	5	6	7	8
1	365 687,24	1 288 458,68	365 687,24	1 288 458,68	Метод спутниковых геодезических измерений (определений)	$\sqrt{(0,07^2 + 0,07^2)} = 0,10$	Столб (деревянный, бетонный, кирпичный)
2	365 679,16	1 288 478,97	365 679,16	1 288 478,97			
3	365 649,99	1 288 447,87	365 649,99	1 288 447,87			
н1У	—	—	365 650,17	1 288 447,46			
4	365 658,26	1 288 428,95	365 658,26	1 288 428,95			
1	365 687,24	1 288 458,68	365 687,24	1 288 458,68			
2. Сведения о частях границ уточняемого земельного участка с кадастровым номером						57:10:0011601:45	
Обозначение части границ		Горизонтальное проложение (S), м	Описание прохождения части границ	Сведения о согласовании местоположения границ (согласовано/спорное)			
от т.	до т.						
1	2	3	4	5			
1	2	21,84	Металлическая сетка	согласовано			
2	3	42,64					
3	н1У	0,45					
н1У	4	20,20					
4	1	41,52					

3. Сведения о характеристиках уточняемого земельного участка с кадастровым номером 57:10:0011601:45 :		
№ п/п	Наименование характеристики	Значение характеристики
1	2	3
1.	Адрес земельного участка	—
1.1.	Сведения о местоположении земельного участка (при отсутствии адреса) в структурированном в соответствии с федеральной информационной адресной системой виде	Российская Федерация, Орловская область, Орловский р-н, Неполодское с/п, СНТ "Зеленый Шум" тер
1.2.	Дополнительные сведения о местоположении земельного участка	—
2.	Площадь земельного участка \pm величина погрешности определения (вычисления) площади ($P \pm \Delta P$), м ²	$819 \pm 20,00$
3.	Формула, примененная для вычисления предельной погрешности определения площади земельного участка, с подставленными значениями и итоговые (вычисленные) значения	$3,5*0,20*\sqrt{(819,00)} = 20$
4.	Площадь земельного участка согласно сведениям Единого государственного реестра недвижимости (Ркад), м ²	819,00
5.	Оценка расхождения Р и Ркад ($P - P_{кад}$), м ²	0
6.	Предельный минимальный и максимальный размеры земельного участка ($P_{мин}$ и $P_{макс}$), м ²	$P_{мин} = —$ $P_{макс} = —$
7.	Кадастровый или иной государственный учетный номер (инвентарный) здания, сооружения, объекта незавершенного строительства, расположенного на земельном участке	—
8.	Вид (виды) разрешенного использования	Для садоводства
8.1.	Дополнительные сведения об использовании земельного участка	—
9.	Сведения о земельных участках (землях общего пользования, территории общего пользования), посредством которых обеспечивается доступ	Земли общего пользования
10.	Иные сведения	—
4. Пояснения к сведениям об уточняемом земельном участке с кадастровым номером 57:10:0011601:45 :		
1.	—	

1. Сведения о характерных точках границ уточняемого земельного участка с кадастровым номером					57:10:0011601:709		
Система координат					МСК-57		
					Зона № 1		
Обозначение характерных точек границ	Координаты, м				Метод определения координат	Формулы, примененные для расчета средней квадратической погрешности определения координат характерных точек границ (Mt), с подставленными в такие формулы значениями и итоговые (вычисленные) значения Mt, м	Описание закрепления точки
	содержатся в Едином государственном реестре недвижимости		определены в результате выполнения комплексных кадастровых работ				
	X	Y	X	Y			
1	2	3	4	5	6	7	8
1	365 662,96	1 288 518,80	365 662,96	1 288 518,80	Метод спутниковых геодезических измерений (определений)	$\sqrt{(0,07^2 + 0,07^2)} = 0,10$	Столб (деревянный, бетонный, кирпичный)
2	365 653,55	1 288 540,88	365 653,55	1 288 540,88			
3	365 651,67	1 288 539,64	365 651,67	1 288 539,64			
4	365 646,16	1 288 536,85	365 646,16	1 288 536,85			
5	365 649,60	1 288 528,69	365 649,60	1 288 528,69			
6	365 620,55	1 288 513,00	365 620,55	1 288 513,00			
n1Y	—	—	365 625,38	1 288 502,92			
7	365 631,45	1 288 490,24	365 631,45	1 288 490,24			
1	365 662,96	1 288 518,80	365 662,96	1 288 518,80			
2. Сведения о частях границ уточняемого земельного участка с кадастровым номером					57:10:0011601:709		
Обозначение части границ		Горизонтальное проложение (S), м	Описание прохождения части границ	Сведения о согласовании местоположения границ (согласовано/спорное)			
от т.	до т.						
1	2	3	4	5			
1	2	24,00	Металлическая сетка	согласовано			
2	3	2,25					

1	2	3	4	5
3	4	6,18	Металлическая сетка	согласовано
4	5	8,86		
5	6	33,02		
6	н1У	11,18		
н1У	7	14,06		
7	1	42,53		

3. Сведения о характеристиках уточняемого земельного участка с кадастровым номером 57:10:0011601:709 :

№ п/п	Наименование характеристики	Значение характеристики
1	2	3
1.	Адрес земельного участка	—
1.1.	Сведения о местоположении земельного участка (при отсутствии адреса) в структурированном в соответствии с федеральной информационной адресной системой виде	Российская Федерация, Орловская область, Орловский р-н, Неполодское с/п
1.2.	Дополнительные сведения о местоположении земельного участка	—
2.	Площадь земельного участка \pm величина погрешности определения (вычисления) площади ($P \pm \Delta P$), м ²	$900 \pm 21,00$
3.	Формула, примененная для вычисления предельной погрешности определения площади земельного участка, с подставленными значениями и итоговые (вычисленные) значения	$3,5*0,20*\sqrt{(900,00)} = 21$
4.	Площадь земельного участка согласно сведениям Единого государственного реестра недвижимости (Ркад), м ²	900,00
5.	Оценка расхождения Р и Ркад ($P - P_{кад}$), м ²	0
6.	Предельный минимальный и максимальный размеры земельного участка ($P_{мин}$ и $P_{макс}$), м ²	$P_{мин} = —$ $P_{макс} = —$
7.	Кадастровый или иной государственный учетный номер (инвентарный) здания, сооружения, объекта незавершенного строительства, расположенного на земельном участке	57:10:0011601:881
8.	Вид (виды) разрешенного использования	Для садоводства
8.1.	Дополнительные сведения об использовании земельного участка	—
9.	Сведения о земельных участках (землях общего пользования, территории общего пользования), посредством которых обеспечивается доступ	Земли общего пользования

1	2				3				
10.	Иные сведения				—				
4. Пояснения к сведениям об уточняемом земельном участке с кадастровым номером					57:10:0011601:709			:	
1.	—								
1. Сведения о характерных точках границ уточняемого земельного участка с кадастровым номером					57:10:0011601:746				:
Система координат					МСК-57				Зона № 1
Обоз- начение харак- терных точек границ	Координаты, м				Метод определения координат	Формулы, примененные для расчета средней квадратической погрешности определения координат характерных точек границ (Mt), с подставленными в такие формулы значениями и итоговые (вычисленные) значения Mt, м	Описание закрепления точки		
	содержатся в Едином государственном реестре недвижимости		определены в результате выполнения комплексных кадастровых работ						
	X	Y	X	Y					
1	2	3	4	5	6	7	8		
1	365 836,58	1 288 433,17	365 836,58	1 288 433,17	Метод спутниковых геодезических измерений (определений)	$\sqrt{(0,07^2 + 0,07^2)} = 0,10$	Столб (деревянный, бетонный, кирпичный)		
н1У	—	—	365 836,35	1 288 433,78					
2	365 829,19	1 288 452,83	365 829,19	1 288 452,83					
н2У	—	—	365 828,50	1 288 454,49					
3	365 821,52	1 288 471,55	365 821,52	1 288 471,55					
4	365 781,05	1 288 465,40	365 781,05	1 288 465,40					
5	365 788,33	1 288 447,55	365 788,33	1 288 447,55					
6	365 796,89	1 288 428,36	365 796,89	1 288 428,36					
1	365 836,58	1 288 433,17	365 836,58	1 288 433,17					

2. Сведения о частях границ уточняемого земельного участка с кадастровым номером				57:10:0011601:746		:
Обозначение части границ		Горизонтальное проложение (S), м	Описание прохождения части границ	Сведения о согласовании местоположения границ (согласовано/спорное)		
от т.	до т.					
1	2	3	4	5		
1	н1У	0,65	Металлическая сетка	согласовано		
н1У	2	20,35				
2	н2У	1,80				
н2У	3	18,43				
3	4	40,93				
4	5	19,28				
5	6	21,01				
6	1	39,98				
3. Сведения о характеристиках уточняемого земельного участка с кадастровым номером				57:10:0011601:746		:
№ п/п	Наименование характеристики		Значение характеристики			
1	2		3			
1.	Адрес земельного участка		—			
1.1.	Сведения о местоположении земельного участка (при отсутствии адреса) в структурированном в соответствии с федеральной информационной адресной системой виде		302000, Российская Федерация, Орловская область, Орловский р-н			
1.2.	Дополнительные сведения о местоположении земельного участка		—			
2.	Площадь земельного участка ± величина погрешности определения (вычисления) площади (Р ± ΔР), м²		1 609 ± 28,00			
3.	Формула, примененная для вычисления предельной погрешности определения площади земельного участка, с подставленными значениями и итоговые (вычисленные) значения		3,5*0,20*√(1 609,00) = 28			
4.	Площадь земельного участка согласно сведениям Единого государственного реестра недвижимости (Ркад), м²		1 609,00			
5.	Оценка расхождения Р и Ркад (Р - Ркад), м²		0			
6.	Предельный минимальный и максимальный размеры земельного участка (Рмин и Рмакс), м²		Рмин = — Рмакс = —			
7.	Кадастровый или иной государственный учетный номер (инвентарный) здания, сооружения, объекта незавершенного строительства, расположенного на земельном участке		57:10:0011601:883			

1	2				3		
8.	Вид (виды) разрешенного использования				Для садоводства		
8.1.	Дополнительные сведения об использовании земельного участка				—		
9.	Сведения о земельных участках (землях общего пользования, территории общего пользования), посредством которых обеспечивается доступ				Земли общего пользования		
10.	Иные сведения				—		
4. Пояснения к сведениям об уточняемом земельном участке с кадастровым номером 57:10:0011601:746 :							
1.	—						
1. Сведения о характерных точках границ уточняемого земельного участка с кадастровым номером 57:10:0011601:199 :							
Система координат МСК-57 Зона № 1							
Обозначение характерных точек границ	Координаты, м				Метод определения координат	Формулы, примененные для расчета средней квадратической погрешности определения координат характерных точек границ (Mt), с подставленными в такие формулы значениями и итоговые (вычисленные) значения Mt, м	Описание закрепления точки
	содержатся в Едином государственном реестре недвижимости		определены в результате выполнения комплексных кадастровых работ				
	X	Y	X	Y			
1	2	3	4	5	6	7	8
1	365 833,75	1 288 551,16	365 833,75	1 288 551,16	Метод спутниковых геодезических измерений (определений)	$\sqrt{(0,07^2 + 0,07^2)} = 0,10$	Столб (деревянный, бетонный, кирпичный)
2	365 825,87	1 288 570,52	365 825,87	1 288 570,52			
3	365 783,67	1 288 563,74	365 783,67	1 288 563,74			
4	365 791,22	1 288 545,19	365 791,22	1 288 545,19			
н1У	—	—	365 791,93	1 288 545,29			
1	365 833,75	1 288 551,16	365 833,75	1 288 551,16			

2. Сведения о частях границ уточняемого земельного участка с кадастровым номером				57:10:0011601:199		:
Обозначение части границ		Горизонтальное проложение (S), м	Описание прохождения части границ	Сведения о согласовании местоположения границ (согласовано/спорное)		
от т.	до т.					
1	2	3	4	5		
1	2	20,90	Металлическая сетка	согласовано		
2	3	42,74				
3	4	20,03				
4	н1У	0,72				
н1У	1	42,23				
3. Сведения о характеристиках уточняемого земельного участка с кадастровым номером				57:10:0011601:199		:
№ п/п	Наименование характеристики		Значение характеристики			
1	2		3			
1.	Адрес земельного участка		—			
1.1.	Сведения о местоположении земельного участка (при отсутствии адреса) в структурированном в соответствии с федеральной информационной адресной системой виде		Российская Федерация, Орловская область, Орловский р-н			
1.2.	Дополнительные сведения о местоположении земельного участка		—			
2.	Площадь земельного участка ± величина погрешности определения (вычисления) площади (Р ± ΔР), м²		852 ± 20,00			
3.	Формула, примененная для вычисления предельной погрешности определения площади земельного участка, с подставленными значениями и итоговые (вычисленные) значения		3,5*0,20*√(852,00) = 20			
4.	Площадь земельного участка согласно сведениям Единого государственного реестра недвижимости (Ркад), м²		852,00			
5.	Оценка расхождения Р и Ркад (Р - Ркад), м²		0			
6.	Предельный минимальный и максимальный размеры земельного участка (Рмин и Рмакс), м²		Рмин = — Рмакс = —			
7.	Кадастровый или иной государственный учетный номер (инвентарный) здания, сооружения, объекта незавершенного строительства, расположенного на земельном участке		—			
8.	Вид (виды) разрешенного использования		Для садоводства			
8.1.	Дополнительные сведения об использовании земельного участка		—			

1	2				3		
9.	Сведения о земельных участках (землях общего пользования, территории общего пользования), посредством которых обеспечивается доступ				Земли общего пользования		
10.	Иные сведения				—		
4. Пояснения к сведениям об уточняемом земельном участке с кадастровым номером 57:10:0011601:199 :							
1.	—						
1. Сведения о характерных точках границ уточняемого земельного участка с кадастровым номером 57:10:0011601:19 :							
Система координат МСК-57 Зона № 1							
Обоз- начение харак- терных точек границ	Координаты, м				Метод определения координат	Формулы, примененные для расчета средней квадратической погрешности определения координат характерных точек границ (Mt), с подставленными в такие формулы значениями и итоговые (вычисленные) значения Mt, м	Описание закрепления точки
	содержатся в Едином государственном реестре недвижимости		определены в результате выполнения комплексных кадастровых работ				
	X	Y	X	Y			
1	2	3	4	5	6	7	8
1	365 726,83	1 288 594,67	365 726,83	1 288 594,67	Метод спутниковых геодезических измерений (определений)	$\sqrt{(0,07^2 + 0,07^2)} = 0,10$	Столб (деревянный, бетонный, кирпичный)
2	365 768,44	1 288 600,63	365 768,44	1 288 600,63			
н1У	—	—	365 761,03	1 288 619,21			
3	365 760,55	1 288 620,42	365 760,55	1 288 620,42			
4	365 718,58	1 288 613,03	365 718,58	1 288 613,03			
1	365 726,83	1 288 594,67	365 726,83	1 288 594,67			
2. Сведения о частях границ уточняемого земельного участка с кадастровым номером 57:10:0011601:19 :							
Обозначение части границ		Горизонтальное проложение (S), м	Описание прохождения части границ	Сведения о согласовании местоположения границ (согласовано/спорное)			
от т.	до т.						
1	2	3	4	5			
1	2	42,03	Металлическая сетка	согласовано			

1	2	3	4	5
2	н1У	20,00	Металлическая сетка	согласовано
н1У	3	1,30		
3	4	42,62		
4	1	20,13		

3. Сведения о характеристиках уточняемого земельного участка с кадастровым номером 57:10:0011601:19 :

№ п/п	Наименование характеристики	Значение характеристики
1	2	3
1.	Адрес земельного участка	—
1.1.	Сведения о местоположении земельного участка (при отсутствии адреса) в структурированном в соответствии с федеральной информационной адресной системой виде	Российская Федерация, Орловская область, Орловский р-н
1.2.	Дополнительные сведения о местоположении земельного участка	—
2.	Площадь земельного участка \pm величина погрешности определения (вычисления) площади ($P \pm \Delta P$), м ²	$851 \pm 20,00$
3.	Формула, примененная для вычисления предельной погрешности определения площади земельного участка, с подставленными значениями и итоговые (вычисленные) значения	$3,5 * 0,20 * \sqrt{(851,00)} = 20$
4.	Площадь земельного участка согласно сведениям Единого государственного реестра недвижимости (Ркад), м ²	851,00
5.	Оценка расхождения Р и Ркад ($P - P_{кад}$), м ²	0
6.	Предельный минимальный и максимальный размеры земельного участка (Рмин и Рмакс), м ²	Рмин = — Рмакс = —
7.	Кадастровый или иной государственный учетный номер (инвентарный) здания, сооружения, объекта незавершенного строительства, расположенного на земельном участке	—
8.	Вид (виды) разрешенного использования	Для ведения садоводства
8.1.	Дополнительные сведения об использовании земельного участка	—
9.	Сведения о земельных участках (землях общего пользования, территории общего пользования), посредством которых обеспечивается доступ	Земли общего пользования
10.	Иные сведения	—

4. Пояснения к сведениям об уточняемом земельном участке с кадастровым номером 57:10:0011601:19 :

1.	—											
1. Сведения о характерных точках границ уточняемого земельного участка с кадастровым номером						57:10:0011601:211					:	
Система координат						МСК-57					Зона №	1
Обоз- начение харак- терных точек границ	Координаты, м				Метод определения координат	Формулы, примененные для расчета средней квадратической погрешности определения координат характерных точек границ (Mt), с подставленными в такие формулы значениями и итоговые (вычисленные) значения Mt, м	Описание закрепления точки					
	содержатся в Едином государственном реестре недвижимости		определены в результате выполнения комплексных кадастровых работ									
	X	Y	X	Y								
1	2	3	4	5	6	7	8					
1	365 744,29	1 288 656,11	365 744,29	1 288 656,11	Метод спутниковых геодезических измерений (определений)	$\sqrt{(0,07^2 + 0,07^2)} = 0,10$	Столб (деревянный, бетонный, кирпичный)					
2	365 737,53	1 288 675,80	—	—		0,10						
н1У	—	—	365 737,53	1 288 675,79		$\sqrt{(0,07^2 + 0,07^2)} = 0,10$						
3	365 735,55	1 288 675,57	365 735,55	1 288 675,57								
4	365 696,47	1 288 669,59	365 696,47	1 288 669,59								
5	365 703,85	1 288 648,55	365 703,85	1 288 648,55								
1	365 744,29	1 288 656,11	365 744,29	1 288 656,11								
2. Сведения о частях границ уточняемого земельного участка с кадастровым номером						57:10:0011601:211					:	
Обозначение части границ		Горизонтальное проложение (S), м	Описание прохождения части границ			Сведения о согласовании местоположения границ (согласовано/спорное)						
от т.	до т.											
1	2	3	4			5						
1	н1У	20,81	Металлическая сетка			согласовано						
н1У	3	1,99										
3	4	39,53										
4	5	22,30										
5	1	41,14										

3. Сведения о характеристиках уточняемого земельного участка с кадастровым номером		57:10:0011601:211	:
№ п/п	Наименование характеристики	Значение характеристики	
1	2	3	
1.	Адрес земельного участка	—	
1.1.	Сведения о местоположении земельного участка (при отсутствии адреса) в структурированном в соответствии с федеральной информационной адресной системой виде	Российская Федерация, Орловская область, Орловский р-н	
1.2.	Дополнительные сведения о местоположении земельного участка	—	
2.	Площадь земельного участка ± величина погрешности определения (вычисления) площади ($P \pm \Delta P$), м²	880 ± 21,00	
3.	Формула, примененная для вычисления предельной погрешности определения площади земельного участка, с подставленными значениями и итоговые (вычисленные) значения	$3,5 \cdot 0,20 \cdot \sqrt{(880,00)} = 21$	
4.	Площадь земельного участка согласно сведениям Единого государственного реестра недвижимости (Ркад), м²	880,00	
5.	Оценка расхождения Р и Ркад ($P - P_{\text{кад}}$), м²	0	
6.	Предельный минимальный и максимальный размеры земельного участка (Рмин и Рмакс), м²	Рмин = — Рмакс = —	
7.	Кадастровый или иной государственный учетный номер (инвентарный) здания, сооружения, объекта незавершенного строительства, расположенного на земельном участке	—	
8.	Вид (виды) разрешенного использования	Для садоводства	
8.1.	Дополнительные сведения об использовании земельного участка	—	
9.	Сведения о земельных участках (землях общего пользования, территории общего пользования), посредством которых обеспечивается доступ	Земли общего пользования	
10.	Иные сведения	—	
4. Пояснения к сведениям об уточняемом земельном участке с кадастровым номером		57:10:0011601:211	:
1.	—		

1. Сведения о характерных точках границ уточняемого земельного участка с кадастровым номером						57:10:0011601:209					
Система координат				МСК-57				Зона №		1	
Обоз- начение харак- терных точек границ	Координаты, м				Метод определения координат	Формулы, примененные для расчета средней квадратической погрешности определения координат характерных точек границ (Mt), с подставленными в такие формулы значениями и итоговые (вычисленные) значения Mt, м	Описание закрепления точки				
	содержатся в Едином государственном реестре недвижимости		определены в результате выполнения комплексных кадастровых работ								
	X	Y	X	Y							
1	2	3	4	5	6	7	8				
н1У	—	—	365 784,49	1 288 664,03	Метод спутниковых геодезических измерений (определений)	$\sqrt{(0,07^2 + 0,07^2)} = 0,10$	Столб (деревянный, бетонный, кирпичный)				
н2У	—	—	365 777,78	1 288 680,38							
н3У	—	—	365 737,53	1 288 675,79							
1	365 744,29	1 288 656,11	365 744,29	1 288 656,11							
2	365 785,77	1 288 664,28	—	—							
3	365 779,12	1 288 678,91	—	—							
4	365 740,53	1 288 673,29	—	—							
н1У	—	—	365 784,49	1 288 664,03		$\sqrt{(0,07^2 + 0,07^2)} = 0,10$					
2. Сведения о частях границ уточняемого земельного участка с кадастровым номером						57:10:0011601:209					
Обозначение части границ		Горизонтальное проложение (S), м	Описание прохождения части границ	Сведения о согласовании местоположения границ (согласовано/спорное)							
от т.	до т.										
1	2	3	4	5							
н1У	н2У	17,67	Металлическая сетка	согласовано							
н2У	н3У	40,51									
н3У	1	20,81									
1	н1У	40,97									

3. Сведения о характеристиках уточняемого земельного участка с кадастровым номером 57:10:0011601:209 :		
№ п/п	Наименование характеристики	Значение характеристики
1	2	3
1.	Адрес земельного участка	—
1.1.	Сведения о местоположении земельного участка (при отсутствии адреса) в структурированном в соответствии с федеральной информационной адресной системой виде	Российская Федерация, Орловская область, Орловский р-н
1.2.	Дополнительные сведения о местоположении земельного участка	—
2.	Площадь земельного участка ± величина погрешности определения (вычисления) площади ($P \pm \Delta P$), м²	$767 \pm 19,00$
3.	Формула, примененная для вычисления предельной погрешности определения площади земельного участка, с подставленными значениями и итоговые (вычисленные) значения	$3,5 * 0,20 * \sqrt{(767,00)} = 19$
4.	Площадь земельного участка согласно сведениям Единого государственного реестра недвижимости (Ркад), м²	673,00
5.	Оценка расхождения Р и Ркад ($P - P_{кад}$), м²	94
6.	Предельный минимальный и максимальный размеры земельного участка ($P_{мин}$ и $P_{макс}$), м²	$P_{мин} = —$ $P_{макс} = —$
7.	Кадастровый или иной государственный учетный номер (инвентарный) здания, сооружения, объекта незавершенного строительства, расположенного на земельном участке	—
8.	Вид (виды) разрешенного использования	Для садоводства
8.1.	Дополнительные сведения об использовании земельного участка	—
9.	Сведения о земельных участках (землях общего пользования, территории общего пользования), посредством которых обеспечивается доступ	Земли общего пользования
10.	Иные сведения	—
4. Пояснения к сведениям об уточняемом земельном участке с кадастровым номером 57:10:0011601:209 :		
1.	—	

1. Сведения о характерных точках границ уточняемого земельного участка с кадастровым номером

57:10:0011601:192

:

Система координат

МСК-57

Зона №

1

Обоз- начение харак- терных точек границ	Координаты, м				Метод определения координат	Формулы, примененные для расчета средней квадратической погрешности определения координат характерных точек границ (Mt), с подставленными в такие формулы значениями и итоговые (вычисленные) значения Mt, м	Описание закрепления точки
	содержатся в Едином государственном реестре недвижимости		определены в результате выполнения комплексных кадастровых работ				
	X	Y	X	Y			
1	2	3	4	5	6	7	8
1	365 761,78	1 288 717,41	365 761,78	1 288 717,41	Метод спутниковых геодезических измерений (определений)	$\sqrt{(0,07^2 + 0,07^2)} = 0,10$	Столб (деревянный, бетонный, кирпичный)
2	365 754,97	1 288 735,73	365 754,97	1 288 735,73			
3	365 713,91	1 288 730,71	365 713,91	1 288 730,71			
4	365 719,95	1 288 711,45	365 719,95	1 288 711,45			
н1У	—	—	365 721,98	1 288 711,75			
1	365 761,78	1 288 717,41	365 761,78	1 288 717,41			

2. Сведения о частях границ уточняемого земельного участка с кадастровым номером

57:10:0011601:192

:

Обозначение части границ		Горизонтальное проложение (S), м	Описание прохождения части границ	Сведения о согласовании местоположения границ (согласовано/спорное)
от т.	до т.			
1	2	3	4	5
1	2	19,54	Металлическая сетка	согласовано
2	3	41,37		
3	4	20,18		
4	н1У	2,05		
н1У	1	40,20		

3. Сведения о характеристиках уточняемого земельного участка с кадастровым номером

57:10:0011601:192

:

№ п/п	Наименование характеристики	Значение характеристики
1	2	3

1	2	3
1.	Адрес земельного участка	—
1.1.	Сведения о местоположении земельного участка (при отсутствии адреса) в структурированном в соответствии с федеральной информационной адресной системой виде	Российская Федерация, Орловская область, Орловский р-н
1.2.	Дополнительные сведения о местоположении земельного участка	—
2.	Площадь земельного участка \pm величина погрешности определения (вычисления) площади ($P \pm \Delta P$), м ²	$814 \pm 20,00$
3.	Формула, примененная для вычисления предельной погрешности определения площади земельного участка, с подставленными значениями и итоговые (вычисленные) значения	$3,5*0,20*\sqrt{(814,00)} = 20$
4.	Площадь земельного участка согласно сведениям Единого государственного реестра недвижимости (Ркад), м ²	814,00
5.	Оценка расхождения P и $P_{кад}$ ($P - P_{кад}$), м ²	0
6.	Предельный минимальный и максимальный размеры земельного участка ($P_{мин}$ и $P_{макс}$), м ²	$P_{мин} = —$ $P_{макс} = —$
7.	Кадастровый или иной государственный учетный номер (инвентарный) здания, сооружения, объекта незавершенного строительства, расположенного на земельном участке	—
8.	Вид (виды) разрешенного использования	Для садоводства
8.1.	Дополнительные сведения об использовании земельного участка	—
9.	Сведения о земельных участках (землях общего пользования, территории общего пользования), посредством которых обеспечивается доступ	Земли общего пользования
10.	Иные сведения	—
4. Пояснения к сведениям об уточняемом земельном участке с кадастровым номером		57:10:0011601:192 :
1.	—	

1. Сведения о характерных точках границ уточняемого земельного участка с кадастровым номером						57:10:0011601:191		:
Система координат				МСК-57		Зона № 1		
Обоз- начение харак- терных точек границ	Координаты, м				Метод определения координат	Формулы, примененные для расчета средней квадратической погрешности определения координат характерных точек границ (Mt), с подставленными в такие формулы значениями и итоговые (вычисленные) значения Mt, м	Описание закрепления точки	
	содержатся в Едином государственном реестре недвижимости		определены в результате выполнения комплексных кадастровых работ					
	X	Y	X	Y				
1	2	3	4	5	6	7	8	
1	365 712,96	1 288 730,60	365 712,96	1 288 730,60	Метод спутниковых геодезических измерений (определений)	$\sqrt{(0,07^2 + 0,07^2)} = 0,10$	Столб (деревянный, бетонный, кирпичный)	
2	365 706,00	1 288 749,20	365 706,00	1 288 749,20		0,10		
3	365 668,70	1 288 747,64	—	—				
4	365 669,77	1 288 727,67	—	—				
н1У	—	—	365 668,81	1 288 745,59				
н2У	—	—	365 672,68	1 288 724,94				
1	365 712,96	1 288 730,60	365 712,96	1 288 730,60		$\sqrt{(0,07^2 + 0,07^2)} = 0,10$		
2. Сведения о частях границ уточняемого земельного участка с кадастровым номером						57:10:0011601:191		:
Обозначение части границ		Горизонтальное проложение (S), м	Описание прохождения части границ	Сведения о согласовании местоположения границ (согласовано/спорное)				
от т.	до т.							
1	2	3	4	5				
1	2	19,86	Металлическая сетка	согласовано				
2	н1У	37,36						
н1У	н2У	21,01						
н2У	1	40,68						
3. Сведения о характеристиках уточняемого земельного участка с кадастровым номером						57:10:0011601:191		:
№ п/п	Наименование характеристики			Значение характеристики				

1	2	3
1.	Адрес земельного участка	—
1.1.	Сведения о местоположении земельного участка (при отсутствии адреса) в структурированном в соответствии с федеральной информационной адресной системой виде	Российская Федерация, Орловская область, Орловский р-н, Неполодское с/п
1.2.	Дополнительные сведения о местоположении земельного участка	—
2.	Площадь земельного участка \pm величина погрешности определения (вычисления) площади ($P \pm \Delta P$), м ²	$785 \pm 20,00$
3.	Формула, примененная для вычисления предельной погрешности определения площади земельного участка, с подставленными значениями и итоговые (вычисленные) значения	$3,5*0,20*\sqrt{(785,00)} = 20$
4.	Площадь земельного участка согласно сведениям Единого государственного реестра недвижимости (Ркад), м ²	785,00
5.	Оценка расхождения Р и Ркад ($P - P_{кад}$), м ²	0
6.	Предельный минимальный и максимальный размеры земельного участка ($P_{мин}$ и $P_{макс}$), м ²	$P_{мин} = —$ $P_{макс} = —$
7.	Кадастровый или иной государственный учетный номер (инвентарный) здания, сооружения, объекта незавершенного строительства, расположенного на земельном участке	—
8.	Вид (виды) разрешенного использования	Для садоводства
8.1.	Дополнительные сведения об использовании земельного участка	—
9.	Сведения о земельных участках (землях общего пользования, территории общего пользования), посредством которых обеспечивается доступ	Земли общего пользования
10.	Иные сведения	—
4. Пояснения к сведениям об уточняемом земельном участке с кадастровым номером		57:10:0011601:191 :
1.	—	

1. Сведения о характерных точках границ уточняемого земельного участка с кадастровым номером						57:10:0011601:216		:
Система координат		МСК-57				Зона №		1
Обоз- начение харак- терных точек границ	Координаты, м				Метод определения координат	Формулы, примененные для расчета средней квадратической погрешности определения координат характерных точек границ (Mt), с подставленными в такие формулы значениями и итоговые (вычисленные) значения Mt, м	Описание закрепления точки	
	содержатся в Едином государственном реестре недвижимости		определены в результате выполнения комплексных кадастровых работ					
	X	Y	X	Y				
1	2	3	4	5	6	7	8	
н1У	—	—	365 752,98	1 288 735,49	Метод спутниковых геодезических измерений (определений)	$\sqrt{(0,07^2 + 0,07^2)} = 0,10$	Столб (деревянный, бетонный, кирпичный)	
н2У	—	—	365 745,13	1 288 755,28				
1	365 706,00	1 288 749,20	365 706,00	1 288 749,20				
2	365 712,96	1 288 730,60	365 712,96	1 288 730,60				
3	365 713,91	1 288 730,71	365 713,91	1 288 730,71				
4	365 753,15	1 288 735,51	—	—		0,20		
5	365 748,22	1 288 754,29	—	—				
н1У	—	—	365 752,98	1 288 735,49				$\sqrt{(0,07^2 + 0,07^2)} = 0,10$
2. Сведения о частях границ уточняемого земельного участка с кадастровым номером						57:10:0011601:216		:
Обозначение части границ		Горизонтальное проложение (S), м	Описание прохождения части границ	Сведения о согласовании местоположения границ (согласовано/спорное)				
от т.	до т.							
1	2	3	4	5				
н1У	н2У	21,29	Металлическая сетка	согласовано				
н2У	1	39,60						
1	2	19,86						
2	3	0,96						

1	2	3	4	5
3	н1У	39,36	Металлическая сетка	согласовано
3. Сведения о характеристиках уточняемого земельного участка с кадастровым номером			57:10:0011601:216	
№ п/п	Наименование характеристики		Значение характеристики	
1	2		3	
1.	Адрес земельного участка		—	
1.1.	Сведения о местоположении земельного участка (при отсутствии адреса) в структурированном в соответствии с федеральной информационной адресной системой виде		Российская Федерация, Орловская область, Орловский р-н, Неполодское с/с	
1.2.	Дополнительные сведения о местоположении земельного участка		—	
2.	Площадь земельного участка ± величина погрешности определения (вычисления) площади (Р ± ΔР), м²		800 ± 20,00	
3.	Формула, примененная для вычисления предельной погрешности определения площади земельного участка, с подставленными значениями и итоговые (вычисленные) значения		3,5*0,20*√(800,00) = 20	
4.	Площадь земельного участка согласно сведениям Единого государственного реестра недвижимости (Ркад), м²		800,00	
5.	Оценка расхождения Р и Ркад (Р - Ркад), м²		0	
6.	Предельный минимальный и максимальный размеры земельного участка (Рмин и Рмакс), м²		Рмин = — Рмакс = —	
7.	Кадастровый или иной государственный учетный номер (инвентарный) здания, сооружения, объекта незавершенного строительства, расположенного на земельном участке		—	
8.	Вид (виды) разрешенного использования		Для садоводства	
8.1.	Дополнительные сведения об использовании земельного участка		—	
9.	Сведения о земельных участках (землях общего пользования, территории общего пользования), посредством которых обеспечивается доступ		Земли общего пользования	
10.	Иные сведения		—	
4. Пояснения к сведениям об уточняемом земельном участке с кадастровым номером			57:10:0011601:216	
1.	—			

1. Сведения о характерных точках границ уточняемого земельного участка с кадастровым номером

57:10:0011601:887

:

Система координат

МСК-57

Зона №1

Обоз- начение харак- терных точек границ	Координаты, м				Метод определения координат	Формулы, примененные для расчета средней квадратической погрешности определения координат характерных точек границ (Mt), с подставленными в такие формулы значениями и итоговые (вычисленные) значения Mt, м	Описание закрепления точки
	содержатся в Едином государственном реестре недвижимости		определены в результате выполнения комплексных кадастровых работ				
	X	Y	X	Y			
1	2	3	4	5	6	7	8
н1У	—	—	365 745,13	1 288 755,28	Метод спутниковых геодезических измерений (определений)	$\sqrt{(0,07^2 + 0,07^2)} = 0,10$	Труба (металлическая, асбоцементная, бетонная)
н2У	—	—	365 738,71	1 288 773,06			
1	365 699,76	1 288 767,43	365 699,76	1 288 767,43			
2	365 706,00	1 288 749,20	365 706,00	1 288 749,20			
3	365 745,91	1 288 756,61	—	—			
4	365 739,24	1 288 773,49	—	—			
н1У	—	—	365 745,13	1 288 755,28		$\sqrt{(0,07^2 + 0,07^2)} = 0,10$	

2. Сведения о частях границ уточняемого земельного участка с кадастровым номером

57:10:0011601:887

:

Обозначение части границ		Горизонтальное проложение (S), м	Описание прохождения части границ	Сведения о согласовании местоположения границ (согласовано/спорное)
от т.	до т.			
1	2	3	4	5
н1У	н2У	18,90	Металлическая сетка	согласовано
н2У	1	39,35		
1	2	19,27		
2	н1У	39,60		

3. Сведения о характеристиках уточняемого земельного участка с кадастровым номером

57:10:0011601:887

:

№ п/п	Наименование характеристики	Значение характеристики
-------	-----------------------------	-------------------------

1	2	3
1.	Адрес земельного участка	—
1.1.	Сведения о местоположении земельного участка (при отсутствии адреса) в структурированном в соответствии с федеральной информационной адресной системой виде	302520, Российская Федерация, Орловская область, Орловский р-н, Неполодское с/с
1.2.	Дополнительные сведения о местоположении земельного участка	—
2.	Площадь земельного участка \pm величина погрешности определения (вычисления) площади ($P \pm \Delta P$), м ²	$740 \pm 19,00$
3.	Формула, примененная для вычисления предельной погрешности определения площади земельного участка, с подставленными значениями и итоговые (вычисленные) значения	$3,5*0,20*\sqrt{(740,00)} = 19$
4.	Площадь земельного участка согласно сведениям Единого государственного реестра недвижимости (Ркад), м ²	740,00
5.	Оценка расхождения Р и Ркад ($P - P_{кад}$), м ²	0
6.	Предельный минимальный и максимальный размеры земельного участка ($P_{мин}$ и $P_{макс}$), м ²	$P_{мин} = —$ $P_{макс} = —$
7.	Кадастровый или иной государственный учетный номер (инвентарный) здания, сооружения, объекта незавершенного строительства, расположенного на земельном участке	—
8.	Вид (виды) разрешенного использования	Ведение садоводства
8.1.	Дополнительные сведения об использовании земельного участка	—
9.	Сведения о земельных участках (землях общего пользования, территории общего пользования), посредством которых обеспечивается доступ	Земли общего пользования
10.	Иные сведения	—
4. Пояснения к сведениям об уточняемом земельном участке с кадастровым номером		57:10:0011601:887 :
1.	—	

1. Сведения о характерных точках границ уточняемого земельного участка с кадастровым номером

57:10:0011601:46

Система координат

МСК-57

Зона №

1

Обозначение характерных точек границ	Координаты, м				Метод определения координат	Формулы, примененные для расчета средней квадратической погрешности определения координат характерных точек границ (Mt), с подставленными в такие формулы значениями и итоговые (вычисленные) значения Mt, м	Описание закрепления точки
	содержатся в Едином государственном реестре недвижимости		определены в результате выполнения комплексных кадастровых работ				
	X	Y	X	Y			
1	2	3	4	5	6	7	8
н1У	—	—	365 738,71	1 288 773,06	Метод спутниковых геодезических измерений (определений)	$\sqrt{(0,07^2 + 0,07^2)} = 0,10$	Столб (деревянный, бетонный, кирпичный)
1	365 731,34	1 288 792,22	365 731,34	1 288 792,22			
2	365 692,58	1 288 785,89	365 692,58	1 288 785,89			
3	365 699,76	1 288 767,43	365 699,76	1 288 767,43			
4	365 739,24	1 288 773,49	—	—			
н1У	—	—	365 738,71	1 288 773,06			
						0,30	
						$\sqrt{(0,07^2 + 0,07^2)} = 0,10$	

2. Сведения о частях границ уточняемого земельного участка с кадастровым номером

57:10:0011601:46

Обозначение части границ		Горизонтальное проложение (S), м	Описание прохождения части границ	Сведения о согласовании местоположения границ (согласовано/спорное)
от т.	до т.			
1	2	3	4	5
н1У	1	20,53	Металлическая сетка	согласовано
1	2	39,27		
2	3	19,81		
3	н1У	39,35		

3. Сведения о характеристиках уточняемого земельного участка с кадастровым номером

57:10:0011601:46

№ п/п	Наименование характеристики	Значение характеристики
1	2	3

1	2	3
1.	Адрес земельного участка	—
1.1.	Сведения о местоположении земельного участка (при отсутствии адреса) в структурированном в соответствии с федеральной информационной адресной системой виде	Российская Федерация, Орловская область, Орловский р-н, Неполодское с/п
1.2.	Дополнительные сведения о местоположении земельного участка	—
2.	Площадь земельного участка \pm величина погрешности определения (вычисления) площади ($P \pm \Delta P$), м ²	$774 \pm 19,00$
3.	Формула, примененная для вычисления предельной погрешности определения площади земельного участка, с подставленными значениями и итоговые (вычисленные) значения	$3,5*0,20*\sqrt{(774,00)} = 19$
4.	Площадь земельного участка согласно сведениям Единого государственного реестра недвижимости (Ркад), м ²	774,00
5.	Оценка расхождения Р и Ркад ($P - P_{кад}$), м ²	0
6.	Предельный минимальный и максимальный размеры земельного участка ($P_{мин}$ и $P_{макс}$), м ²	$P_{мин} = —$ $P_{макс} = —$
7.	Кадастровый или иной государственный учетный номер (инвентарный) здания, сооружения, объекта незавершенного строительства, расположенного на земельном участке	—
8.	Вид (виды) разрешенного использования	Для садоводства
8.1.	Дополнительные сведения об использовании земельного участка	—
9.	Сведения о земельных участках (землях общего пользования, территории общего пользования), посредством которых обеспечивается доступ	Земли общего пользования
10.	Иные сведения	—
4. Пояснения к сведениям об уточняемом земельном участке с кадастровым номером		57:10:0011601:46 :
1.	—	

1. Сведения о характерных точках границ уточняемого земельного участка с кадастровым номером						57:10:0011601:112		:
Система координат				МСК-57		Зона № 1		
Обоз- начение харак- терных точек границ	Координаты, м				Метод определения координат	Формулы, примененные для расчета средней квадратической погрешности определения координат характерных точек границ (Mt), с подставленными в такие формулы значениями и итоговые (вычисленные) значения Mt, м	Описание закрепления точки	
	содержатся в Едином государственном реестре недвижимости		определены в результате выполнения комплексных кадастровых работ					
	X	Y	X	Y				
1	2	3	4	5	6	7	8	
1	365 926,20	1 288 544,58	365 926,20	1 288 544,58	Метод спутниковых геодезических измерений (определений)	$\sqrt{(0,07^2 + 0,07^2)} = 0,10$	Столб (деревянный, бетонный, кирпичный)	
2	365 886,37	1 288 538,42	365 886,37	1 288 538,42				
н1У	—	—	365 893,20	1 288 520,03				
3	365 893,37	1 288 519,56	365 893,37	1 288 519,56				
4	365 933,54	1 288 525,00	365 933,54	1 288 525,00				
1	365 926,20	1 288 544,58	365 926,20	1 288 544,58				
2. Сведения о частях границ уточняемого земельного участка с кадастровым номером						57:10:0011601:112		:
Обозначение части границ		Горизонтальное проложение (S), м	Описание прохождения части границ	Сведения о согласовании местоположения границ (согласовано/спорное)				
от т.	до т.							
1	2	3	4	5				
1	2	40,30	Металлическая сетка	согласовано				
2	н1У	19,62						
н1У	3	0,50						
3	4	40,54						
4	1	20,91						
3. Сведения о характеристиках уточняемого земельного участка с кадастровым номером						57:10:0011601:112		:
№ п/п	Наименование характеристики			Значение характеристики				
1	2			3				

1	2	3
1.	Адрес земельного участка	—
1.1.	Сведения о местоположении земельного участка (при отсутствии адреса) в структурированном в соответствии с федеральной информационной адресной системой виде	Российская Федерация, Орловская область, Орловский р-н, Неполодское с/п
1.2.	Дополнительные сведения о местоположении земельного участка	—
2.	Площадь земельного участка \pm величина погрешности определения (вычисления) площади ($P \pm \Delta P$), м ²	$810 \pm 20,00$
3.	Формула, примененная для вычисления предельной погрешности определения площади земельного участка, с подставленными значениями и итоговые (вычисленные) значения	$3,5*0,20*\sqrt{(810,00)} = 20$
4.	Площадь земельного участка согласно сведениям Единого государственного реестра недвижимости (Ркад), м ²	810,00
5.	Оценка расхождения Р и Ркад ($P - P_{кад}$), м ²	0
6.	Предельный минимальный и максимальный размеры земельного участка ($P_{мин}$ и $P_{макс}$), м ²	$P_{мин} = —$ $P_{макс} = —$
7.	Кадастровый или иной государственный учетный номер (инвентарный) здания, сооружения, объекта незавершенного строительства, расположенного на земельном участке	—
8.	Вид (виды) разрешенного использования	Для садоводства
8.1.	Дополнительные сведения об использовании земельного участка	—
9.	Сведения о земельных участках (землях общего пользования, территории общего пользования), посредством которых обеспечивается доступ	Земли общего пользования
10.	Иные сведения	—
4. Пояснения к сведениям об уточняемом земельном участке с кадастровым номером		57:10:0011601:112 :
1.	—	

1. Сведения о характерных точках границ уточняемого земельного участка с кадастровым номером						57:10:0011601:119		:
Система координат				МСК-57		Зона № 1		
Обоз- начение харак- терных точек границ	Координаты, м				Метод определения координат	Формулы, примененные для расчета средней квадратической погрешности определения координат характерных точек границ (Mt), с подставленными в такие формулы значениями и итоговые (вычисленные) значения Mt, м	Описание закрепления точки	
	содержатся в Едином государственном реестре недвижимости		определены в результате выполнения комплексных кадастровых работ					
	X	Y	X	Y				
1	2	3	4	5	6	7	8	
1	365 926,20	1 288 544,58	365 926,20	1 288 544,58	Метод спутниковых геодезических измерений (определений)	$\sqrt{(0,07^2 + 0,07^2)} = 0,10$	Столб (деревянный, бетонный, кирпичный)	
2	365 919,37	1 288 562,82	365 919,37	1 288 562,82				
3	365 881,40	1 288 557,51	365 881,40	1 288 557,51				
н1У	—	—	365 886,32	1 288 538,63				
4	365 886,37	1 288 538,42	365 886,37	1 288 538,42				
1	365 926,20	1 288 544,58	365 926,20	1 288 544,58				
2. Сведения о частях границ уточняемого земельного участка с кадастровым номером						57:10:0011601:119		:
Обозначение части границ		Горизонтальное проложение (S), м	Описание прохождения части границ	Сведения о согласовании местоположения границ (согласовано/спорное)				
от т.	до т.							
1	2	3	4	5				
1	2	19,48	Металлическая сетка	согласовано				
2	3	38,34						
3	н1У	19,51						
н1У	4	0,22						
4	1	40,30						
3. Сведения о характеристиках уточняемого земельного участка с кадастровым номером						57:10:0011601:119		:
№ п/п	Наименование характеристики			Значение характеристики				
1	2			3				

1	2	3
1.	Адрес земельного участка	—
1.1.	Сведения о местоположении земельного участка (при отсутствии адреса) в структурированном в соответствии с федеральной информационной адресной системой виде	Российская Федерация, Орловская область, Орловский р-н, Неполодское с/п
1.2.	Дополнительные сведения о местоположении земельного участка	—
2.	Площадь земельного участка \pm величина погрешности определения (вычисления) площади ($P \pm \Delta P$), м ²	$760 \pm 19,00$
3.	Формула, примененная для вычисления предельной погрешности определения площади земельного участка, с подставленными значениями и итоговые (вычисленные) значения	$3,5*0,20*\sqrt{(760,00)} = 19$
4.	Площадь земельного участка согласно сведениям Единого государственного реестра недвижимости (Ркад), м ²	760,00
5.	Оценка расхождения Р и Ркад ($P - P_{кад}$), м ²	0
6.	Предельный минимальный и максимальный размеры земельного участка ($P_{мин}$ и $P_{макс}$), м ²	$P_{мин} = —$ $P_{макс} = —$
7.	Кадастровый или иной государственный учетный номер (инвентарный) здания, сооружения, объекта незавершенного строительства, расположенного на земельном участке	—
8.	Вид (виды) разрешенного использования	Для садоводства
8.1.	Дополнительные сведения об использовании земельного участка	—
9.	Сведения о земельных участках (землях общего пользования, территории общего пользования), посредством которых обеспечивается доступ	Земли общего пользования
10.	Иные сведения	—
4. Пояснения к сведениям об уточняемом земельном участке с кадастровым номером		57:10:0011601:119 :
1.	—	

1. Сведения о характерных точках границ уточняемого земельного участка с кадастровым номером						57:10:0011601:688		:
Система координат				МСК-57		Зона № 1		
Обоз- начение харак- терных точек границ	Координаты, м				Метод определения координат	Формулы, примененные для расчета средней квадратической погрешности определения координат характерных точек границ (Mt), с подставленными в такие формулы значениями и итоговые (вычисленные) значения Mt, м	Описание закрепления точки	
	содержатся в Едином государственном реестре недвижимости		определены в результате выполнения комплексных кадастровых работ					
	X	Y	X	Y				
1	2	3	4	5	6	7	8	
1	365 812,90	1 288 607,81	365 812,90	1 288 607,81	Метод спутниковых геодезических измерений (определений)	$\sqrt{(0,07^2 + 0,07^2)} = 0,10$	Столб (деревянный, бетонный, кирпичный)	
2	365 821,67	1 288 589,17	365 821,67	1 288 589,17				
н1У	—	—	365 854,82	1 288 609,43				
3	365 859,61	1 288 612,35	365 859,61	1 288 612,35				
4	365 851,33	1 288 631,72	365 851,33	1 288 631,72				
1	365 812,90	1 288 607,81	365 812,90	1 288 607,81				
2. Сведения о частях границ уточняемого земельного участка с кадастровым номером						57:10:0011601:688		:
Обозначение части границ		Горизонтальное проложение (S), м	Описание прохождения части границ	Сведения о согласовании местоположения границ (согласовано/спорное)				
от т.	до т.							
1	2	3	4	5				
1	2	20,60	Металлическая сетка	согласовано				
2	н1У	38,85						
н1У	3	5,61						
3	4	21,07						
4	1	45,26						
3. Сведения о характеристиках уточняемого земельного участка с кадастровым номером						57:10:0011601:688		:
№ п/п	Наименование характеристики			Значение характеристики				
1	2			3				

1	2	3
1.	Адрес земельного участка	—
1.1.	Сведения о местоположении земельного участка (при отсутствии адреса) в структурированном в соответствии с федеральной информационной адресной системой виде	Российская Федерация, Орловская область, Орловский р-н
1.2.	Дополнительные сведения о местоположении земельного участка	—
2.	Площадь земельного участка \pm величина погрешности определения (вычисления) площади ($P \pm \Delta P$), м ²	$926 \pm 21,00$
3.	Формула, примененная для вычисления предельной погрешности определения площади земельного участка, с подставленными значениями и итоговые (вычисленные) значения	$3,5*0,20*\sqrt{(926,00)} = 21$
4.	Площадь земельного участка согласно сведениям Единого государственного реестра недвижимости (Ркад), м ²	926,00
5.	Оценка расхождения P и $P_{кад}$ ($P - P_{кад}$), м ²	0
6.	Предельный минимальный и максимальный размеры земельного участка ($P_{мин}$ и $P_{макс}$), м ²	$P_{мин} = —$ $P_{макс} = —$
7.	Кадастровый или иной государственный учетный номер (инвентарный) здания, сооружения, объекта незавершенного строительства, расположенного на земельном участке	—
8.	Вид (виды) разрешенного использования	Для ведения садоводства
8.1.	Дополнительные сведения об использовании земельного участка	—
9.	Сведения о земельных участках (землях общего пользования, территории общего пользования), посредством которых обеспечивается доступ	Земли общего пользования
10.	Иные сведения	—
4. Пояснения к сведениям об уточняемом земельном участке с кадастровым номером		57:10:0011601:688 :
1.	—	

1. Сведения о характерных точках границ уточняемого земельного участка с кадастровым номером					57:10:0011601:95								
Система координат					МСК-57			Зона №			1		
Обоз- начение харак- терных точек границ	Координаты, м				Метод определения координат	Формулы, примененные для расчета средней квадратической погрешности определения координат характерных точек границ (Mt), с подставленными в такие формулы значениями и итоговые (вычисленные) значения Mt, м	Описание закрепления точки						
	содержатся в Едином государственном реестре недвижимости		определены в результате выполнения комплексных кадастровых работ										
	X	Y	X	Y									
1	2	3	4	5	6	7	8						
1	365 861,50	1 288 696,13	365 861,50	1 288 696,13	Метод спутниковых геодезических измерений (определений)	$\sqrt{(0,07^2 + 0,07^2)} = 0,10$	Столб (деревянный, бетонный, кирпичный)						
2	365 869,87	1 288 698,03	—	—		0,20							
3	365 862,56	1 288 715,88	—	—									
4	365 860,94	1 288 715,52	—	—									
5	365 817,53	1 288 707,54	—	—									
6	365 817,34	1 288 707,51	—	—									
7	365 825,50	1 288 689,34	—	—									
н1У	—	—	365 869,64	1 288 697,98		$\sqrt{(0,07^2 + 0,07^2)} = 0,10$							
н2У	—	—	365 862,33	1 288 715,83									
н3У	—	—	365 860,52	1 288 715,44									
н4У	—	—	365 817,16	1 288 707,48									
н5У	—	—	365 818,55	1 288 704,32									

1	2	3	4	5	6	7	8
н6У	—	—	365 825,27	1 288 689,30	Метод спутниковых геодезических измерений (определений)	$\sqrt{(0,07^2 + 0,07^2)} = 0,10$	Столб (деревянный, бетонный, кирпичный)
1	365 861,50	1 288 696,13	365 861,50	1 288 696,13			
2. Сведения о частях границ уточняемого земельного участка с кадастровым номером						57:10:0011601:95	
Обозначение части границ		Горизонтальное проложение (S), м	Описание прохождения части границ		Сведения о согласовании местоположения границ (согласовано/спорное)		
от т.	до т.						
1	2	3	4		5		
1	н1У	8,35	Металлическая сетка		согласовано		
н1У	н2У	19,29					
н2У	н3У	1,85					
н3У	н4У	44,08					
н4У	н5У	3,45					
н5У	н6У	16,45					
н6У	1	36,87					
3. Сведения о характеристиках уточняемого земельного участка с кадастровым номером						57:10:0011601:95	
№ п/п	Наименование характеристики				Значение характеристики		
1	2				3		
1.	Адрес земельного участка				—		
1.1.	Сведения о местоположении земельного участка (при отсутствии адреса) в структурированном в соответствии с федеральной информационной адресной системой виде				Российская Федерация, Орловская область, Орловский р-н, Неполодское с/с		
1.2.	Дополнительные сведения о местоположении земельного участка				—		
2.	Площадь земельного участка ± величина погрешности определения (вычисления) площади (Р ± ΔР), м²				877 ± 21,00		
3.	Формула, примененная для вычисления предельной погрешности определения площади земельного участка, с подставленными значениями и итоговые (вычисленные) значения				$3,5 \cdot 0,20 \cdot \sqrt{(877,00)} = 21$		
4.	Площадь земельного участка согласно сведениям Единого государственного реестра недвижимости (Ркад), м²				877,00		
5.	Оценка расхождения Р и Ркад (Р - Ркад), м²				0		

1	2				3		
6.	Предельный минимальный и максимальный размеры земельного участка (Рмин и Рмакс), м²				Рмин = — Рмакс = —		
7.	Кадастровый или иной государственный учетный номер (инвентарный) здания, сооружения, объекта незавершенного строительства, расположенного на земельном участке				—		
8.	Вид (виды) разрешенного использования				Для садоводства		
8.1.	Дополнительные сведения об использовании земельного участка				—		
9.	Сведения о земельных участках (землях общего пользования, территории общего пользования), посредством которых обеспечивается доступ				Земли общего пользования		
10.	Иные сведения				—		
4. Пояснения к сведениям об уточняемом земельном участке с кадастровым номером					57:10:0011601:95 :		
1.	—						
1. Сведения о характерных точках границ уточняемого земельного участка с кадастровым номером					57:10:0011601:96 :		
Система координат МСК-57					Зона № 1		
Обоз- начение харак- терных точек границ	Координаты, м				Метод определения координат	Формулы, примененные для расчета средней квадратической погрешности определения координат характерных точек границ (Mt), с подставленными в такие формулы значениями и итоговые (вычисленные) значения Mt, м	Описание закрепления точки
	содержатся в Едином государственном реестре недвижимости		определены в результате выполнения комплексных кадастровых работ				
	X	Y	X	Y			
1	2	3	4	5	6	7	8
n1Y	—	—	365 860,52	1 288 715,44	Метод спутниковых геодезических измерений (определений)	$\sqrt{(0,07^2 + 0,07^2)} = 0,10$	Столб (деревянный, бетонный, кирпичный)
1	365 853,27	1 288 733,99	365 853,27	1 288 733,99			
2	365 808,28	1 288 726,80	365 808,28	1 288 726,80			
3	365 809,15	1 288 724,77	—	—			

1	2	3	4	5	6	7	8
4	365 817,53	1 288 707,54	—	—	Метод спутниковых геодезических измерений (определений)	7,50	Столб (деревянный, бетонный, кирпичный)
5	365 860,94	1 288 715,52	—	—		$\sqrt{(0,07^2 + 0,07^2)} = 0,10$	
н2У	—	—	365 810,76	1 288 721,00			
н3У	—	—	365 817,16	1 288 707,48			
н1У	—	—	365 860,52	1 288 715,44			
2. Сведения о частях границ уточняемого земельного участка с кадастровым номером						57:10:0011601:96	
Обозначение части границ		Горизонтальное проложение (S), м	Описание прохождения части границ		Сведения о согласовании местоположения границ (согласовано/спорное)		
от т.	до т.						
1	2	3	4		5		
н1У	1	19,92	Металлическая сетка		согласовано		
1	2	45,56					
2	н2У	6,31					
н2У	н3У	14,96					
н3У	н1У	44,08					
3. Сведения о характеристиках уточняемого земельного участка с кадастровым номером						57:10:0011601:96	
№ п/п	Наименование характеристики				Значение характеристики		
1	2				3		
1.	Адрес земельного участка				—		
1.1.	Сведения о местоположении земельного участка (при отсутствии адреса) в структурированном в соответствии с федеральной информационной адресной системой виде				Российская Федерация, Орловская область, Орловский р-н		
1.2.	Дополнительные сведения о местоположении земельного участка				—		
2.	Площадь земельного участка ± величина погрешности определения (вычисления) площади (P ± ΔP), м²				899 ± 21,00		
3.	Формула, примененная для вычисления предельной погрешности определения площади земельного участка, с подставленными значениями и итоговые (вычисленные) значения				$3,5*0,20*\sqrt{(899,00)} = 21$		

1	2				3		
4.	Площадь земельного участка согласно сведениям Единого государственного реестра недвижимости (Ркад), м²				899,00		
5.	Оценка расхождения Р и Ркад (Р - Ркад), м²				0		
6.	Предельный минимальный и максимальный размеры земельного участка (Рмин и Рмакс), м²				Рмин = — Рмакс = —		
7.	Кадастровый или иной государственный учетный номер (инвентарный) здания, сооружения, объекта незавершенного строительства, расположенного на земельном участке				—		
8.	Вид (виды) разрешенного использования				Для садоводства		
8.1.	Дополнительные сведения об использовании земельного участка				—		
9.	Сведения о земельных участках (землях общего пользования, территории общего пользования), посредством которых обеспечивается доступ				Земли общего пользования		
10.	Иные сведения				—		
4. Пояснения к сведениям об уточняемом земельном участке с кадастровым номером					57:10:0011601:96		
1.	—						
1. Сведения о характерных точках границ уточняемого земельного участка с кадастровым номером					57:10:0011601:233		
Система координат МСК-57					Зона № 1		
Обоз- начение харак- терных точек границ	Координаты, м				Метод определения координат	Формулы, примененные для расчета средней квадратической погрешности определения координат характерных точек границ (Mt), с подставленными в такие формулы значениями и итоговые (вычисленные) значения Mt, м	Описание закрепления точки
	содержатся в Едином государственном реестре недвижимости		определены в результате выполнения комплексных кадастровых работ				
	X	Y	X	Y			
1	2	3	4	5	6	7	8
1	365 882,13	1 288 867,70	365 882,13	1 288 867,70	Метод спутниковых геодезических измерений (определений)	$\sqrt{(0,07^2 + 0,07^2)} = 0,10$	Столб (деревянный, бетонный, кирпичный)
2	365 874,15	1 288 850,44	365 874,15	1 288 850,44			
3	365 914,97	1 288 831,26	365 914,97	1 288 831,26			

1	2	3	4	5	6	7	8
4	365 923,58	1 288 848,41	365 923,58	1 288 848,41	Метод спутниковых геодезических измерений (определений)	$\sqrt{(0,07^2 + 0,07^2)} = 0,10$	Столб (деревянный, бетонный, кирпичный)
н1У	—	—	365 923,67	1 288 848,74			
5	365 924,31	1 288 851,02	365 924,31	1 288 851,02			
1	365 882,13	1 288 867,70	365 882,13	1 288 867,70			

2. Сведения о частях границ уточняемого земельного участка с кадастровым номером
57:10:0011601:233
:

Обозначение части границ		Горизонтальное проложение (S), м	Описание прохождения части границ	Сведения о согласовании местоположения границ (согласовано/спорное)
от т.	до т.			
1	2	3	4	5
1	2	19,02	Металлическая сетка	согласовано
2	3	45,10		
3	4	19,19		
4	н1У	0,34		
н1У	5	2,37		
5	1	45,36		

3. Сведения о характеристиках уточняемого земельного участка с кадастровым номером
57:10:0011601:233
:

№ п/п	Наименование характеристики	Значение характеристики
1	2	3
1.	Адрес земельного участка	—
1.1.	Сведения о местоположении земельного участка (при отсутствии адреса) в структурированном в соответствии с федеральной информационной адресной системой виде	Российская Федерация, Орловская область, Орловский р-н
1.2.	Дополнительные сведения о местоположении земельного участка	—
2.	Площадь земельного участка ± величина погрешности определения (вычисления) площади (P ± ΔP), м²	928 ± 21,00
3.	Формула, примененная для вычисления предельной погрешности определения площади земельного участка, с подставленными значениями и итоговые (вычисленные) значения	3,5*0,20*√(928,00) = 21

1	2				3		
4.	Площадь земельного участка согласно сведениям Единого государственного реестра недвижимости (Ркад), м²				929,00		
5.	Оценка расхождения Р и Ркад (Р - Ркад), м²				1		
6.	Предельный минимальный и максимальный размеры земельного участка (Рмин и Рмакс), м²				Рмин = — Рмакс = —		
7.	Кадастровый или иной государственный учетный номер (инвентарный) здания, сооружения, объекта незавершенного строительства, расположенного на земельном участке				57:10:0011601:865		
8.	Вид (виды) разрешенного использования				Для садоводства		
8.1.	Дополнительные сведения об использовании земельного участка				—		
9.	Сведения о земельных участках (землях общего пользования, территории общего пользования), посредством которых обеспечивается доступ				Земли общего пользования		
10.	Иные сведения				—		
4. Пояснения к сведениям об уточняемом земельном участке с кадастровым номером					57:10:0011601:233 :		
1.	—						
1. Сведения о характерных точках границ уточняемого земельного участка с кадастровым номером					57:10:0011601:908 :		
Система координат МСК-57					Зона № 1		
Обоз- начение харак- терных точек границ	Координаты, м				Метод определения координат	Формулы, примененные для расчета средней квадратической погрешности определения координат характерных точек границ (Mt), с подставленными в такие формулы значениями и итоговые (вычисленные) значения Mt, м	Описание закрепления точки
	содержатся в Едином государственном реестре недвижимости		определены в результате выполнения комплексных кадастровых работ				
	X	Y	X	Y			
1	2	3	4	5	6	7	8
1	365 936,96	1 288 769,71	365 936,96	1 288 769,71	Метод спутниковых геодезических измерений (определений)	$\sqrt{(0,07^2 + 0,07^2)} = 0,10$	Столб (деревянный, бетонный, кирпичный)
2	365 944,83	1 288 784,48	365 944,83	1 288 784,48			
3	365 947,84	1 288 790,13	365 947,84	1 288 790,13			

1	2	3	4	5	6	7	8
4	365 955,61	1 288 804,71	—	—	Метод спутниковых геодезических измерений (определений)	0,10	Столб (деревянный, бетонный, кирпичный)
5	365 949,03	1 288 809,01	—	—		$\sqrt{(0,07^2 + 0,07^2)} = 0,10$	
н1У	—	—	365 955,62	1 288 804,70			
6	365 914,97	1 288 831,26	365 914,97	1 288 831,26			
7	365 907,64	1 288 816,03	365 907,64	1 288 816,03			
8	365 904,89	1 288 810,50	365 904,89	1 288 810,50			
9	365 897,15	1 288 795,43	365 897,15	1 288 795,43			
10	365 931,12	1 288 773,34	365 931,12	1 288 773,34			
1	365 936,96	1 288 769,71	365 936,96	1 288 769,71			

2. Сведения о частях границ уточняемого земельного участка с кадастровым номером
57:10:0011601:908
:

Обозначение части границ		Горизонтальное проложение (S), м	Описание прохождения части границ	Сведения о согласовании местоположения границ (согласовано/спорное)
от т.	до т.			
1	2	3	4	5
1	2	16,74	Металлическая сетка	согласовано
2	3	6,40		
3	н1У	16,52		
н1У	6	48,56		
6	7	16,90		
7	8	6,18		
8	9	16,94		
9	10	40,52		
10	1	6,88		

3. Сведения о характеристиках уточняемого земельного участка с кадастровым номером
57:10:0011601:908
:

№ п/п	Наименование характеристики	Значение характеристики
1	2	3

1	2	3
1.	Адрес земельного участка	—
1.1.	Сведения о местоположении земельного участка (при отсутствии адреса) в структурированном в соответствии с федеральной информационной адресной системой виде	302010, Российская Федерация, Орловская область
1.2.	Дополнительные сведения о местоположении земельного участка	—
2.	Площадь земельного участка \pm величина погрешности определения (вычисления) площади ($P \pm \Delta P$), м ²	$1\,899 \pm 31,00$
3.	Формула, примененная для вычисления предельной погрешности определения площади земельного участка, с подставленными значениями и итоговые (вычисленные) значения	$3,5*0,20*\sqrt{(1\,899,00)} = 31$
4.	Площадь земельного участка согласно сведениям Единого государственного реестра недвижимости (Ркад), м ²	1 899,00
5.	Оценка расхождения Р и Ркад ($P - P_{\text{кад}}$), м ²	0
6.	Предельный минимальный и максимальный размеры земельного участка ($P_{\text{мин}}$ и $P_{\text{макс}}$), м ²	$P_{\text{мин}} = \text{—}$ $P_{\text{макс}} = \text{—}$
7.	Кадастровый или иной государственный учетный номер (инвентарный) здания, сооружения, объекта незавершенного строительства, расположенного на земельном участке	57:10:0011601:888
8.	Вид (виды) разрешенного использования	для садоводства, ведение садоводства
8.1.	Дополнительные сведения об использовании земельного участка	—
9.	Сведения о земельных участках (землях общего пользования, территории общего пользования), посредством которых обеспечивается доступ	Земли общего пользования
10.	Иные сведения	—
4. Пояснения к сведениям об уточняемом земельном участке с кадастровым номером		<u>57:10:0011601:908</u> :
1.	—	

1. Сведения о характерных точках границ уточняемого земельного участка с кадастровым номером						57:10:0011601:28		:	
Система координат				МСК-57				Зона №	1
Обоз- начение харак- терных точек границ	Координаты, м				Метод определения координат	Формулы, примененные для расчета средней квадратической погрешности определения координат характерных точек границ (Mt), с подставленными в такие формулы значениями и итоговые (вычисленные) значения Mt, м	Описание закрепления точки		
	содержатся в Едином государственном реестре недвижимости		определены в результате выполнения комплексных кадастровых работ						
	X	Y	X	Y					
1	2	3	4	5	6	7	8		
1	365 842,26	1 288 982,00	365 842,26	1 288 982,00	Метод спутниковых геодезических измерений (определений)	$\sqrt{(0,07^2 + 0,07^2)} = 0,10$	Столб (деревянный, бетонный, кирпичный)		
2	365 874,09	1 288 963,69	365 874,09	1 288 963,69					
3	365 880,85	1 288 976,79	365 880,85	1 288 976,79					
4	365 882,23	1 288 979,46	—	—					
н1У	—	—	365 882,23	1 288 979,45					
5	365 848,67	1 289 000,33	365 848,67	1 289 000,33					
1	365 842,26	1 288 982,00	365 842,26	1 288 982,00					
2. Сведения о частях границ уточняемого земельного участка с кадастровым номером						57:10:0011601:28		:	
Обозначение части границ		Горизонтальное проложение (S), м	Описание прохождения части границ	Сведения о согласовании местоположения границ (согласовано/спорное)					
от т.	до т.								
1	2	3	4	5					
1	2	36,72	Металлическая сетка	согласовано					
2	3	14,74							
3	н1У	3,00							
н1У	5	39,53							
5	1	19,42							

3. Сведения о характеристиках уточняемого земельного участка с кадастровым номером		57:10:0011601:28	:
№ п/п	Наименование характеристики	Значение характеристики	
1	2	3	
1.	Адрес земельного участка	—	
1.1.	Сведения о местоположении земельного участка (при отсутствии адреса) в структурированном в соответствии с федеральной информационной адресной системой виде	Российская Федерация, Орловская область, Орловский р-н	
1.2.	Дополнительные сведения о местоположении земельного участка	—	
2.	Площадь земельного участка ± величина погрешности определения (вычисления) площади ($P \pm \Delta P$), м²	700 ± 19,00	
3.	Формула, примененная для вычисления предельной погрешности определения площади земельного участка, с подставленными значениями и итоговые (вычисленные) значения	$3,5 \cdot 0,20 \cdot \sqrt{(700,00)} = 19$	
4.	Площадь земельного участка согласно сведениям Единого государственного реестра недвижимости (Ркад), м²	700,00	
5.	Оценка расхождения Р и Ркад ($P - P_{\text{кад}}$), м²	0	
6.	Предельный минимальный и максимальный размеры земельного участка ($P_{\text{мин}}$ и $P_{\text{макс}}$), м²	$P_{\text{мин}} = \text{—}$ $P_{\text{макс}} = \text{—}$	
7.	Кадастровый или иной государственный учетный номер (инвентарный) здания, сооружения, объекта незавершенного строительства, расположенного на земельном участке	57:10:0011601:903	
8.	Вид (виды) разрешенного использования	Для садоводства	
8.1.	Дополнительные сведения об использовании земельного участка	—	
9.	Сведения о земельных участках (землях общего пользования, территории общего пользования), посредством которых обеспечивается доступ	Земли общего пользования	
10.	Иные сведения	—	
4. Пояснения к сведениям об уточняемом земельном участке с кадастровым номером		57:10:0011601:28	:
1.	—		

1. Сведения о характерных точках границ уточняемого земельного участка с кадастровым номером						57:10:0011601:246		:
Система координат		МСК-57				Зона №		1
Обоз- начение харак- терных точек границ	Координаты, м				Метод определения координат	Формулы, примененные для расчета средней квадратической погрешности определения координат характерных точек границ (Mt), с подставленными в такие формулы значениями и итоговые (вычисленные) значения Mt, м	Описание закрепления точки	
	содержатся в Едином государственном реестре недвижимости		определены в результате выполнения комплексных кадастровых работ					
	X	Y	X	Y				
1	2	3	4	5	6	7	8	
1	365 839,58	1 288 983,54	365 839,58	1 288 983,54	Метод спутниковых геодезических измерений (определений)	$\sqrt{(0,07^2 + 0,07^2)} = 0,10$	Столб (деревянный, бетонный, кирпичный)	
2	365 833,72	1 288 963,76	—	—		0,10		
н1У	—	—	365 833,72	1 288 963,77		$\sqrt{(0,07^2 + 0,07^2)} = 0,10$		
3	365 867,86	1 288 944,91	365 867,86	1 288 944,91				
4	365 875,91	1 288 962,43	365 875,91	1 288 962,43				
5	365 874,09	1 288 963,69	365 874,09	1 288 963,69				
6	365 842,26	1 288 982,00	365 842,26	1 288 982,00				
1	365 839,58	1 288 983,54	365 839,58	1 288 983,54				
2. Сведения о частях границ уточняемого земельного участка с кадастровым номером						57:10:0011601:246		:
Обозначение части границ		Горизонтальное проложение (S), м	Описание прохождения части границ	Сведения о согласовании местоположения границ (согласовано/спорное)				
от т.	до т.							
1	2	3	4	5				
1	н1У	20,62	Металлическая сетка	согласовано				
н1У	3	39,00						
3	4	19,28						
4	5	2,21						

1	2	3	4	5
5	6	36,72	Металлическая сетка	согласовано
6	1	3,09		

3. Сведения о характеристиках уточняемого земельного участка с кадастровым номером 57:10:0011601:246 :

№ п/п	Наименование характеристики	Значение характеристики
1	2	3
1.	Адрес земельного участка	—
1.1.	Сведения о местоположении земельного участка (при отсутствии адреса) в структурированном в соответствии с федеральной информационной адресной системой виде	Российская Федерация, Орловская область, Орловский р-н
1.2.	Дополнительные сведения о местоположении земельного участка	—
2.	Площадь земельного участка ± величина погрешности определения (вычисления) площади ($P \pm \Delta P$), м²	$800 \pm 20,00$
3.	Формула, примененная для вычисления предельной погрешности определения площади земельного участка, с подставленными значениями и итоговые (вычисленные) значения	$3,5 * 0,20 * \sqrt{(800,00)} = 20$
4.	Площадь земельного участка согласно сведениям Единого государственного реестра недвижимости (Ркад), м²	800,00
5.	Оценка расхождения Р и Ркад ($P - P_{кад}$), м²	0
6.	Предельный минимальный и максимальный размеры земельного участка ($P_{мин}$ и $P_{макс}$), м²	$P_{мин} = —$ $P_{макс} = —$
7.	Кадастровый или иной государственный учетный номер (инвентарный) здания, сооружения, объекта незавершенного строительства, расположенного на земельном участке	57:10:0011601:730
8.	Вид (виды) разрешенного использования	Для садоводства
8.1.	Дополнительные сведения об использовании земельного участка	—
9.	Сведения о земельных участках (землях общего пользования, территории общего пользования), посредством которых обеспечивается доступ	Земли общего пользования
10.	Иные сведения	—

4. Пояснения к сведениям об уточняемом земельном участке с кадастровым номером 57:10:0011601:246 :

1.	—
----	---

1. Сведения о характерных точках границ уточняемого земельного участка с кадастровым номером					57:10:0011601:930			:
Система координат				МСК-57		Зона № 1		
Обоз- начение харак- терных точек границ	Координаты, м				Метод определения координат	Формулы, примененные для расчета средней квадратической погрешности определения координат характерных точек границ (Mt), с подставленными в такие формулы значениями и итоговые (вычисленные) значения Mt, м	Описание закрепления точки	
	содержатся в Едином государственном реестре недвижимости		определены в результате выполнения комплексных кадастровых работ					
	X	Y	X	Y				
1	2	3	4	5	6	7	8	
1	365 479,49	1 288 419,41	365 479,49	1 288 419,41	Метод спутниковых геодезических измерений (определений)	$\sqrt{(0,07^2 + 0,07^2)} = 0,10$	Столб (деревянный, бетонный, кирпичный)	
н1У	—	—	365 475,43	1 288 428,65				
2	365 471,14	1 288 438,43	365 471,14	1 288 438,43				
3	365 467,22	1 288 447,67	365 467,22	1 288 447,67				
4	365 457,90	1 288 466,15	365 457,90	1 288 466,15				
5	365 427,99	1 288 442,49	365 427,99	1 288 442,49				
6	365 442,89	1 288 419,18	365 442,89	1 288 419,18				
7	365 450,41	1 288 399,83	365 450,41	1 288 399,83				
1	365 479,49	1 288 419,41	365 479,49	1 288 419,41				
2. Сведения о частях границ уточняемого земельного участка с кадастровым номером					57:10:0011601:930			:
Обозначение части границ		Горизонтальное проложение (S), м	Описание прохождения части границ		Сведения о согласовании местоположения границ (согласовано/спорное)			
от т.	до т.							
1	2	3	4		5			
1	н1У	10,09	Металлическая сетка		согласовано			
н1У	2	10,68						

1	2	3	4	5
2	3	10,04	Металлическая сетка	согласовано
3	4	20,70		
4	5	38,14		
5	6	27,67		
6	7	20,76		
7	1	35,06		

3. Сведения о характеристиках уточняемого земельного участка с кадастровым номером 57:10:0011601:930 :

№ п/п	Наименование характеристики	Значение характеристики
1	2	3
1.	Адрес земельного участка	—
1.1.	Сведения о местоположении земельного участка (при отсутствии адреса) в структурированном в соответствии с федеральной информационной адресной системой виде	Российская Федерация, Орловская область, Орловский р-н
1.2.	Дополнительные сведения о местоположении земельного участка	—
2.	Площадь земельного участка \pm величина погрешности определения (вычисления) площади ($P \pm \Delta P$), м ²	$1\,755 \pm 29,00$
3.	Формула, примененная для вычисления предельной погрешности определения площади земельного участка, с подставленными значениями и итоговые (вычисленные) значения	$3,5*0,20*\sqrt{(1\,755,00)} = 29$
4.	Площадь земельного участка согласно сведениям Единого государственного реестра недвижимости (Ркад), м ²	1 755,00
5.	Оценка расхождения Р и Ркад ($P - P_{кад}$), м ²	0
6.	Предельный минимальный и максимальный размеры земельного участка ($P_{мин}$ и $P_{макс}$), м ²	$P_{мин} = —$ $P_{макс} = —$
7.	Кадастровый или иной государственный учетный номер (инвентарный) здания, сооружения, объекта незавершенного строительства, расположенного на земельном участке	—
8.	Вид (виды) разрешенного использования	Ведение садоводства
8.1.	Дополнительные сведения об использовании земельного участка	—
9.	Сведения о земельных участках (землях общего пользования, территории общего пользования), посредством которых обеспечивается доступ	Земли общего пользования

1	2				3		
10.	Иные сведения				—		
4. Пояснения к сведениям об уточняемом земельном участке с кадастровым номером					57:10:0011601:930		
1.	—						
1. Сведения о характерных точках границ уточняемого земельного участка с кадастровым номером					57:10:0011601:7		
Система координат					МСК-57		
					Зона № 1		
Обозначение характерных точек границ	Координаты, м				Метод определения координат	Формулы, примененные для расчета средней квадратической погрешности определения координат характерных точек границ (Mt), с подставленными в такие формулы значениями и итоговые (вычисленные) значения Mt, м	Описание закрепления точки
	содержатся в Едином государственном реестре недвижимости		определены в результате выполнения комплексных кадастровых работ				
	X	Y	X	Y			
1	2	3	4	5	6	7	8
1	365 482,50	1 288 325,71	365 482,50	1 288 325,71	Метод спутниковых геодезических измерений (определений)	$\sqrt{(0,07^2 + 0,07^2)} = 0,10$	Столб (деревянный, бетонный, кирпичный)
2	365 488,30	1 288 311,76	365 488,30	1 288 311,76			
3	365 491,18	1 288 307,54	365 491,18	1 288 307,54			
4	365 493,51	1 288 306,67	365 493,51	1 288 306,67			
5	365 523,94	1 288 306,34	365 523,94	1 288 306,34			
n1Y	—	—	365 519,86	1 288 324,13			—
6	365 518,20	1 288 331,37	365 518,20	1 288 331,37			Столб (деревянный, бетонный, кирпичный)
1	365 482,50	1 288 325,71	365 482,50	1 288 325,71			
2. Сведения о частях границ уточняемого земельного участка с кадастровым номером					57:10:0011601:7		
Обозначение части границ		Горизонтальное проложение (S), м	Описание прохождения части границ		Сведения о согласовании местоположения границ (согласовано/спорное)		
от т.	до т.						
1	2	3	4		5		

1	2	3	4	5
1	2	15,11	Металлическая сетка	согласовано
2	3	5,11		
3	4	2,49		
4	5	30,43		
5	н1У	18,25		
н1У	6	7,43		
6	1	36,15		

3. Сведения о характеристиках уточняемого земельного участка с кадастровым номером 57:10:0011601:7 :

№ п/п	Наименование характеристики	Значение характеристики
1	2	3
1.	Адрес земельного участка	—
1.1.	Сведения о местоположении земельного участка (при отсутствии адреса) в структурированном в соответствии с федеральной информационной адресной системой виде	Российская Федерация, Орловская область, Орловский р-н
1.2.	Дополнительные сведения о местоположении земельного участка	—
2.	Площадь земельного участка ± величина погрешности определения (вычисления) площади ($P \pm \Delta P$), м²	$776 \pm 19,00$
3.	Формула, примененная для вычисления предельной погрешности определения площади земельного участка, с подставленными значениями и итоговые (вычисленные) значения	$3,5*0,20*\sqrt{(776,00)} = 19$
4.	Площадь земельного участка согласно сведениям Единого государственного реестра недвижимости (Ркад), м²	776,00
5.	Оценка расхождения Р и Ркад ($P - P_{кад}$), м²	0
6.	Предельный минимальный и максимальный размеры земельного участка ($P_{мин}$ и $P_{макс}$), м²	$P_{мин} = —$ $P_{макс} = —$
7.	Кадастровый или иной государственный учетный номер (инвентарный) здания, сооружения, объекта незавершенного строительства, расположенного на земельном участке	—
8.	Вид (виды) разрешенного использования	Для ведения садоводства
8.1.	Дополнительные сведения об использовании земельного участка	—

1	2				3		
9.	Сведения о земельных участках (землях общего пользования, территории общего пользования), посредством которых обеспечивается доступ				Земли общего пользования		
10.	Иные сведения				—		
4. Пояснения к сведениям об уточняемом земельном участке с кадастровым номером 57:10:0011601:7 :							
1.	—						
1. Сведения о характерных точках границ уточняемого земельного участка с кадастровым номером 57:10:0011601:190 :							
Система координат МСК-57 Зона № 1							
Обоз- начение харак- терных точек границ	Координаты, м				Метод определения координат	Формулы, примененные для расчета средней квадратической погрешности определения координат характерных точек границ (Mt), с подставленными в такие формулы значениями и итоговые (вычисленные) значения Mt, м	Описание закрепления точки
	содержатся в Едином государственном реестре недвижимости		определены в результате выполнения комплексных кадастровых работ				
	X	Y	X	Y			
1	2	3	4	5	6	7	8
н1У	—	—	365 632,16	1 288 377,73	Метод спутниковых геодезических измерений (определений)	$\sqrt{(0,07^2 + 0,07^2)} = 0,10$	Столб (деревянный, бетонный, кирпичный)
1	365 623,88	1 288 395,89	365 623,88	1 288 395,89			
2	365 586,30	1 288 384,24	365 586,30	1 288 384,24			
3	365 595,16	1 288 365,08	365 595,16	1 288 365,08			
4	365 632,15	1 288 377,72	—	—			
н1У	—	—	365 632,16	1 288 377,73			
2. Сведения о частях границ уточняемого земельного участка с кадастровым номером 57:10:0011601:190 :							
Обозначение части границ		Горизонтальное проложение (S), м	Описание прохождения части границ	Сведения о согласовании местоположения границ (согласовано/спорное)			
от т.	до т.						
1	2	3	4	5			
н1У	1	19,96	Металлическая сетка	согласовано			

1	2	3	4	5
1	2	39,34	Металлическая сетка	согласовано
2	3	21,11		
3	н1У	39,10		

3. Сведения о характеристиках уточняемого земельного участка с кадастровым номером 57:10:0011601:190 :

№ п/п	Наименование характеристики	Значение характеристики
1	2	3
1.	Адрес земельного участка	—
1.1.	Сведения о местоположении земельного участка (при отсутствии адреса) в структурированном в соответствии с федеральной информационной адресной системой виде	Российская Федерация, Орловская область, Орловский р-н
1.2.	Дополнительные сведения о местоположении земельного участка	—
2.	Площадь земельного участка ± величина погрешности определения (вычисления) площади ($P \pm \Delta P$), м²	$800 \pm 20,00$
3.	Формула, примененная для вычисления предельной погрешности определения площади земельного участка, с подставленными значениями и итоговые (вычисленные) значения	$3,5 * 0,20 * \sqrt{(800,00)} = 20$
4.	Площадь земельного участка согласно сведениям Единого государственного реестра недвижимости (Ркад), м²	800,00
5.	Оценка расхождения Р и Ркад ($P - P_{кад}$), м²	0
6.	Предельный минимальный и максимальный размеры земельного участка (Рмин и Рмакс), м²	Рмин = — Рмакс = —
7.	Кадастровый или иной государственный учетный номер (инвентарный) здания, сооружения, объекта незавершенного строительства, расположенного на земельном участке	57:10:0022801:453
8.	Вид (виды) разрешенного использования	Для садоводства
8.1.	Дополнительные сведения об использовании земельного участка	—
9.	Сведения о земельных участках (землях общего пользования, территории общего пользования), посредством которых обеспечивается доступ	Земли общего пользования
10.	Иные сведения	—

4. Пояснения к сведениям об уточняемом земельном участке с кадастровым номером 57:10:0011601:190 :

1.	—
----	---

1. Сведения о характерных точках границ уточняемого земельного участка с кадастровым номером					57:10:0011601:651			:
Система координат				МСК-57		Зона № 1		
Обоз- начение харак- терных точек границ	Координаты, м				Метод определения координат	Формулы, примененные для расчета средней квадратической погрешности определения координат характерных точек границ (Mt), с подставленными в такие формулы значениями и итоговые (вычисленные) значения Mt, м	Описание закрепления точки	
	содержатся в Едином государственном реестре недвижимости		определены в результате выполнения комплексных кадастровых работ					
	X	Y	X	Y				
1	2	3	4	5	6	7	8	
1	365 510,38	1 288 452,39	365 510,38	1 288 452,39	Метод спутниковых геодезических измерений (определений)	$\sqrt{(0,07^2 + 0,07^2)} = 0,10$	Столб (деревянный, бетонный, кирпичный)	
2	365 504,46	1 288 461,78	—	—		7,50		
3	365 500,22	1 288 459,09	—	—				
н1У	—	—	365 514,14	1 288 454,93				
н2У	—	—	365 507,14	1 288 476,80				
4	365 494,20	1 288 467,49	365 494,20	1 288 467,49				
5	365 467,22	1 288 447,67	365 467,22	1 288 447,67				
6	365 471,14	1 288 438,43	365 471,14	1 288 438,43				
7	365 475,43	1 288 428,65	365 475,43	1 288 428,65				
1	365 510,38	1 288 452,39	365 510,38	1 288 452,39				
2. Сведения о частях границ уточняемого земельного участка с кадастровым номером					57:10:0011601:651			:
Обозначение части границ		Горизонтальное проложение (S), м	Описание прохождения части границ		Сведения о согласовании местоположения границ (согласовано/спорное)			
от т.	до т.							
1	2	3	4		5			

1	2	3	4	5
1	н1У	4,54	Металлическая сетка	согласовано
н1У	н2У	22,96		
н2У	4	15,94		
4	5	33,48		
5	6	10,04		
6	7	10,68		
7	1	42,25		

3. Сведения о характеристиках уточняемого земельного участка с кадастровым номером 57:10:0011601:651 :

№ п/п	Наименование характеристики	Значение характеристики
1	2	3
1.	Адрес земельного участка	—
1.1.	Сведения о местоположении земельного участка (при отсутствии адреса) в структурированном в соответствии с федеральной информационной адресной системой виде	Российская Федерация, Орловская область, Орловский р-н
1.2.	Дополнительные сведения о местоположении земельного участка	—
2.	Площадь земельного участка ± величина погрешности определения (вычисления) площади ($P \pm \Delta P$), м²	$1\,018 \pm 22,00$
3.	Формула, примененная для вычисления предельной погрешности определения площади земельного участка, с подставленными значениями и итоговые (вычисленные) значения	$3,5 * 0,20 * \sqrt{(1\,018,00)} = 22$
4.	Площадь земельного участка согласно сведениям Единого государственного реестра недвижимости (Ркад), м²	800,00
5.	Оценка расхождения Р и Ркад ($P - P_{кад}$), м²	218
6.	Предельный минимальный и максимальный размеры земельного участка ($P_{мин}$ и $P_{макс}$), м²	$P_{мин} = —$ $P_{макс} = —$
7.	Кадастровый или иной государственный учетный номер (инвентарный) здания, сооружения, объекта незавершенного строительства, расположенного на земельном участке	57:10:0011601:727
8.	Вид (виды) разрешенного использования	Для садоводства
8.1.	Дополнительные сведения об использовании земельного участка	—

1	2	3
9.	Сведения о земельных участках (землях общего пользования, территории общего пользования), посредством которых обеспечивается доступ	Земли общего пользования
10.	Иные сведения	—
4. Пояснения к сведениям об уточняемом земельном участке с кадастровым номером 57:10:0011601:651 :		
1.	—	

Описание местоположения здания, сооружения, объекта незавершенного строительства на земельном участке								
1. Сведения о характерных точках контура объекта недвижимости с кадастровым номером 57:10:0011601:717 :								
Система координат MCK-57 Зона № 1								
Обозначение характерных точек границ	Содержатся в Едином государственном реестре недвижимости			Определены в ходе выполнения комплексных кадастровых работ			Метод определения координат	Формулы, примененные для расчета средней квадратической погрешности определения координат характерных точек (Mt), м, с подставленными в такие формулы значениями и итоговые (вычисленные) значения Mt, м
	координаты, м		Радиус, м	координаты, м		Радиус, м		
	X	Y	R	X	Y	R		
1	2	3	4	5	6	7	8	9
н1О	—	—	—	365 817,54	1 288 578,49	—	Метод спутниковых геодезических измерений (определений)	$\sqrt{(0,07^2 + 0,07^2)} = 0,10$
н2О	—	—	—	365 815,11	1 288 586,10	—		
н3О	—	—	—	365 807,99	1 288 583,83	—		
н4О	—	—	—	365 810,42	1 288 576,22	—		
н1О	—	—	—	365 817,54	1 288 578,49	—		
2. Сведения о характеристиках объекта недвижимости с кадастровым номером 57:10:0011601:717 :								
№ п/п	Наименование характеристики				Значение характеристики			
1	2				3			
1.	Вид объекта недвижимости				Здание			
2.	Ранее присвоенный государственный учетный номер (инвентарный) здания, сооружения, объекта незавершенного строительства				Условный номер 57-57-01/078/2007-167			
3.	Кадастровый номер земельного участка (земельных участков), в границах которого (которых) расположены здание, сооружение, объект незавершенного строительства				57:10:0011601:21			
4.	Уникальный учетный номер кадастрового квартала, в границах которого расположены здание, сооружение, объект незавершенного строительства				57:10:0011601			

1	2					3			
5.	Адрес здания, сооружения, объекта незавершенного строительства					—			
5.1.	Сведения о местоположении здания, сооружения, объекта незавершенного строительства (при отсутствии адреса) в структурированном в соответствии с федеральной информационной адресной системой виде					Российская Федерация, Орловская область, Орловский р-н, Неполодское с/п			
5.2.	Дополнительные сведения о местоположении					СТ "Зеленый Шум", уч.120			
6.	Иные сведения					—			
3. Пояснения к сведениям об объекте недвижимости с кадастровым номером 57:10:0011601:717 :									
1.	—								
1. Сведения о характерных точках контура объекта недвижимости с кадастровым номером 57:10:0011601:721 :									
Система координат МСК-57 Зона № 1									
Обоз- начение харак- терных точек границ	Содержатся в Едином государственном реестре недвижимости			Определены в ходе выполнения комплексных кадастровых работ			Метод определения координат	Формулы, примененные для расчета средней квадратической погрешности определения координат характерных точек (Mt), м, с подставленными в такие формулы значениями и итоговые (вычисленные) значения Mt, м	
	координаты, м		Радиус, м	координаты, м		Радиус, м			
	X	Y	R	X	Y	R			
1	2	3	4	5	6	7	8	9	
н1О	—	—	—	365 502,59	1 288 477,33	—	Метод спутниковых геодезических измерений (определений)	$\sqrt{(0,07^2 + 0,07^2)} = 0,10$	
н2О	—	—	—	365 500,50	1 288 481,16	—			
н3О	—	—	—	365 494,46	1 288 477,86	—			
н4О	—	—	—	365 496,56	1 288 474,03	—			
н1О	—	—	—	365 502,59	1 288 477,33	—			
2. Сведения о характеристиках объекта недвижимости с кадастровым номером 57:10:0011601:721 :									
№ п/п	Наименование характеристики					Значение характеристики			
1	2					3			
1.	Вид объекта недвижимости					Здание			

1	2	3
2.	Ранее присвоенный государственный учетный номер (инвентарный) здания, сооружения, объекта незавершенного строительства	Условный номер 57-57-01/140/2009-248
3.	Кадастровый номер земельного участка (земельных участков), в границах которого (которых) расположены здание, сооружение, объект незавершенного строительства	57:10:0011601:187
4.	Уникальный учетный номер кадастрового квартала, в границах которого расположены здание, сооружение, объект незавершенного строительства	57:10:0011601
5.	Адрес здания, сооружения, объекта незавершенного строительства	—
5.1.	Сведения о местоположении здания, сооружения, объекта незавершенного строительства (при отсутствии адреса) в структурированном в соответствии с федеральной информационной адресной системой виде	Российская Федерация, Орловская область, Орловский р-н, Неполодское с/п
5.2.	Дополнительные сведения о местоположении	СНТ "Зеленый Шум", уч.37
6.	Иные сведения	—

3. Пояснения к сведениям об объекте недвижимости с кадастровым номером 57:10:0011601:721 :

1.	—
----	---

1. Сведения о характерных точках контура объекта недвижимости с кадастровым номером 57:10:0011601:722 :

Система координат <u>МСК-57</u>							Зона № <u>1</u>	
Обоз- начение харак- терных точек границ	Содержатся в Едином государственном реестре недвижимости			Определены в ходе выполнения комплексных кадастровых работ			Метод определения координат	Формулы, примененные для расчета средней квадратической погрешности определения координат характерных точек (Mt), м, с подставленными в такие формулы значениями и итоговые (вычисленные) значения Mt, м
	координаты, м		Радиус, м	координаты, м		Радиус, м		
	X	Y	R	X	Y	R		
1	2	3	4	5	6	7	8	9
н1О	—	—	—	365 609,38	1 288 325,77	—	Метод спутниковых геодезических измерений (определений)	$\sqrt{(0,07^2 + 0,07^2)} = 0,10$
н2О	—	—	—	365 606,20	1 288 333,39	—		
н3О	—	—	—	365 598,62	1 288 330,22	—		

1	2	3	4	5	6	7	8	9
н4О	—	—	—	365 601,75	1 288 322,74	—	Метод спутниковых геодезических измерений (определений)	$\sqrt{(0,07^2 + 0,07^2)} = 0,10$
н1О	—	—	—	365 609,38	1 288 325,77	—		

2. Сведения о характеристиках объекта недвижимости с кадастровым номером 57:10:0011601:722 :

№ п/п	Наименование характеристики	Значение характеристики
1	2	3
1.	Вид объекта недвижимости	Здание
2.	Ранее присвоенный государственный учетный номер (инвентарный) здания, сооружения, объекта незавершенного строительства	Условный номер 57-57-01/042/2010-013
3.	Кадастровый номер земельного участка (земельных участков), в границах которого (которых) расположены здание, сооружение, объект незавершенного строительства	57:10:0011601:16
4.	Уникальный учетный номер кадастрового квартала, в границах которого расположены здание, сооружение, объект незавершенного строительства	57:10:0011601
5.	Адрес здания, сооружения, объекта незавершенного строительства	—
5.1.	Сведения о местоположении здания, сооружения, объекта незавершенного строительства (при отсутствии адреса) в структурированном в соответствии с федеральной информационной адресной системой виде	302531, Российская Федерация, Орловская область, Орловский р-н
5.2.	Дополнительные сведения о местоположении	садоводческое товарищество "Зеленый Шум", уч.38
6.	Иные сведения	—

3. Пояснения к сведениям об объекте недвижимости с кадастровым номером 57:10:0011601:722 :

1.	—
----	---

1. Сведения о характерных точках контура объекта недвижимости с кадастровым номером							57:10:0011601:723	
Система координат							МСК-57	
							Зона № 1	
Обозначение характерных точек границ	Содержатся в Едином государственном реестре недвижимости			Определены в ходе выполнения комплексных кадастровых работ			Метод определения координат	Формулы, примененные для расчета средней квадратической погрешности определения координат характерных точек (Mt), м, с подставленными в такие формулы значениями и итоговые (вычисленные) значения Mt, м
	координаты, м		Радиус, м	координаты, м		Радиус, м		
	X	Y	R	X	Y	R		
1	2	3	4	5	6	7	8	9
н1О	—	—	—	365 738,31	1 288 548,72	—	Метод спутниковых геодезических измерений (определений)	$\sqrt{(0,07^2 + 0,07^2)} = 0,10$
н2О	—	—	—	365 736,96	1 288 551,86	—		
н3О	—	—	—	365 731,51	1 288 549,52	—		
н4О	—	—	—	365 732,86	1 288 546,38	—		
н1О	—	—	—	365 738,31	1 288 548,72	—		
2. Сведения о характеристиках объекта недвижимости с кадастровым номером 57:10:0011601:723								
№ п/п	Наименование характеристики				Значение характеристики			
1	2				3			
1.	Вид объекта недвижимости				Здание			
2.	Ранее присвоенный государственный учетный номер (инвентарный) здания, сооружения, объекта незавершенного строительства				Условный номер 57-57-14/016/2010-047			
3.	Кадастровый номер земельного участка (земельных участков), в границах которого (которых) расположены здание, сооружение, объект незавершенного строительства				57:10:0011601:108			
4.	Уникальный учетный номер кадастрового квартала, в границах которого расположены здание, сооружение, объект незавершенного строительства				57:10:0011601			

1	2					3			
5.	Адрес здания, сооружения, объекта незавершенного строительства					—			
5.1.	Сведения о местоположении здания, сооружения, объекта незавершенного строительства (при отсутствии адреса) в структурированном в соответствии с федеральной информационной адресной системой виде					Российская Федерация, Орловская область, Орловский р-н, Неполодское с/п			
5.2.	Дополнительные сведения о местоположении					СНТ "Зеленый Шум", уч.88			
6.	Иные сведения					—			
3. Пояснения к сведениям об объекте недвижимости с кадастровым номером 57:10:0011601:723 :									
1.	—								
1. Сведения о характерных точках контура объекта недвижимости с кадастровым номером 57:10:0011601:724 :									
Система координат МСК-57 Зона № 1									
Обоз- начение харак- терных точек границ	Содержатся в Едином государственном реестре недвижимости			Определены в ходе выполнения комплексных кадастровых работ			Метод определения координат	Формулы, примененные для расчета средней квадратической погрешности определения координат характерных точек (Mt), м, с подставленными в такие формулы значениями и итоговые (вычисленные) значения Mt, м	
	координаты, м		Радиус, м	координаты, м		Радиус, м			
	X	Y	R	X	Y	R			
1	2	3	4	5	6	7	8	9	
н1О	—	—	—	365 516,54	1 288 312,31	—	Метод спутниковых геодезических измерений (определений)	$\sqrt{(0,07^2 + 0,07^2)} = 0,10$	
н2О	—	—	—	365 516,15	1 288 319,52	—			
н3О	—	—	—	365 510,06	1 288 319,12	—			
н4О	—	—	—	365 510,50	1 288 311,91	—			
н1О	—	—	—	365 516,54	1 288 312,31	—			
2. Сведения о характеристиках объекта недвижимости с кадастровым номером 57:10:0011601:724 :									
№ п/п	Наименование характеристики					Значение характеристики			
1	2					3			
1.	Вид объекта недвижимости					Здание			

1	2	3
2.	Ранее присвоенный государственный учетный номер (инвентарный) здания, сооружения, объекта незавершенного строительства	Условный номер 57-57-01/018/2010-764
3.	Кадастровый номер земельного участка (земельных участков), в границах которого (которых) расположены здание, сооружение, объект незавершенного строительства	57:10:0011601:7
4.	Уникальный учетный номер кадастрового квартала, в границах которого расположены здание, сооружение, объект незавершенного строительства	57:10:0011601
5.	Адрес здания, сооружения, объекта незавершенного строительства	—
5.1.	Сведения о местоположении здания, сооружения, объекта незавершенного строительства (при отсутствии адреса) в структурированном в соответствии с федеральной информационной адресной системой виде	Российская Федерация, Орловская область, Орловский р-н, Неполодское с/п
5.2.	Дополнительные сведения о местоположении	СТ "Зеленый Шум", уч.24
6.	Иные сведения	—

3. Пояснения к сведениям об объекте недвижимости с кадастровым номером 57:10:0011601:724 :

1.	—
----	---

1. Сведения о характерных точках контура объекта недвижимости с кадастровым номером 57:10:0011601:727 :

Система координат <u>МСК-57</u>							Зона № <u>1</u>	
Обоз- начение харак- терных точек границ	Содержатся в Едином государственном реестре недвижимости			Определены в ходе выполнения комплексных кадастровых работ			Метод определения координат	Формулы, примененные для расчета средней квадратической погрешности определения координат характерных точек (Mt), м, с подставленными в такие формулы значениями и итоговые (вычисленные) значения Mt, м
	координаты, м		Радиус, м	координаты, м		Радиус, м		
	X	Y	R	X	Y	R		
1	2	3	4	5	6	7	8	9
н1О	—	—	—	365 509,55	1 288 453,70	—	Метод спутниковых геодезических измерений (определений)	$\sqrt{(0,07^2 + 0,07^2)} = 0,10$
н2О	—	—	—	365 506,38	1 288 458,73	—		
н3О	—	—	—	365 504,32	1 288 457,44	—		

1	2	3	4	5	6	7	8	9
н4О	—	—	—	365 503,54	1 288 458,30	—	Метод спутниковых геодезических измерений (определений)	$\sqrt{(0,07^2 + 0,07^2)} = 0,10$
н5О	—	—	—	365 502,29	1 288 458,90	—		
н6О	—	—	—	365 501,00	1 288 458,08	—		
н7О	—	—	—	365 501,12	1 288 456,65	—		
н8О	—	—	—	365 501,69	1 288 455,57	—		
н9О	—	—	—	365 499,75	1 288 454,20	—		
н10О	—	—	—	365 503,02	1 288 449,26	—		
н1О	—	—	—	365 509,55	1 288 453,70	—		

2. Сведения о характеристиках объекта недвижимости с кадастровым номером
57:10:0011601:727
:

№ п/п	Наименование характеристики	Значение характеристики
1	2	3
1.	Вид объекта недвижимости	Здание
2.	Ранее присвоенный государственный учетный номер (инвентарный) здания, сооружения, объекта незавершенного строительства	Условный номер 57-57-01/120/2009-539
3.	Кадастровый номер земельного участка (земельных участков), в границах которого (которых) расположены здание, сооружение, объект незавершенного строительства	57:10:0011601:651
4.	Уникальный учетный номер кадастрового квартала, в границах которого расположены здание, сооружение, объект незавершенного строительства	57:10:0011601

1	2					3		
5.	Адрес здания, сооружения, объекта незавершенного строительства					—		
5.1.	Сведения о местоположении здания, сооружения, объекта незавершенного строительства (при отсутствии адреса) в структурированном в соответствии с федеральной информационной адресной системой виде					Российская Федерация, Орловская область, Орловский р-н, Неполодское с/п		
5.2.	Дополнительные сведения о местоположении					СТ "Зеленый Шум", уч.36		
6.	Иные сведения					—		
3. Пояснения к сведениям об объекте недвижимости с кадастровым номером 57:10:0011601:727 :								
1.	—							
1. Сведения о характерных точках контура объекта недвижимости с кадастровым номером 57:10:0011601:728 :								
Система координат МСК-57 Зона № 1								
Обоз- начение харак- терных точек границ	Содержатся в Едином государственном реестре недвижимости			Определены в ходе выполнения комплексных кадастровых работ			Метод определения координат	Формулы, примененные для расчета средней квадратической погрешности определения координат характерных точек (Mt), м, с подставленными в такие формулы значениями и итоговые (вычисленные) значения Mt, м
	координаты, м		Радиус, м	координаты, м		Радиус, м		
	X	Y	R	X	Y	R		
1	2	3	4	5	6	7	8	9
н1О	—	—	—	365 525,74	1 288 464,13	—	Метод спутниковых геодезических измерений (определений)	$\sqrt{(0,07^2 + 0,07^2)} = 0,10$
н2О	—	—	—	365 523,86	1 288 469,89	—		
н3О	—	—	—	365 520,07	1 288 468,65	—		
н4О	—	—	—	365 521,96	1 288 462,89	—		
н1О	—	—	—	365 525,74	1 288 464,13	—		
2. Сведения о характеристиках объекта недвижимости с кадастровым номером 57:10:0011601:728 :								
№ п/п	Наименование характеристики					Значение характеристики		
1	2					3		
1.	Вид объекта недвижимости					Здание		

1	2					3		
2.	Ранее присвоенный государственный учетный номер (инвентарный) здания, сооружения, объекта незавершенного строительства					Условный номер 57-57-01/111/2009-471		
3.	Кадастровый номер земельного участка (земельных участков), в границах которого (которых) расположены здание, сооружение, объект незавершенного строительства					57:10:0011601:163		
4.	Уникальный учетный номер кадастрового квартала, в границах которого расположены здание, сооружение, объект незавершенного строительства					57:10:0011601		
5.	Адрес здания, сооружения, объекта незавершенного строительства					—		
5.1.	Сведения о местоположении здания, сооружения, объекта незавершенного строительства (при отсутствии адреса) в структурированном в соответствии с федеральной информационной адресной системой виде					Российская Федерация, Орловская область, Орловский р-н, Неполодское с/п		
5.2.	Дополнительные сведения о местоположении					СНТ "Зеленый Шум", уч.№ 47		
6.	Иные сведения					—		
3. Пояснения к сведениям об объекте недвижимости с кадастровым номером 57:10:0011601:728 :								
1.	—							
1. Сведения о характерных точках контура объекта недвижимости с кадастровым номером 57:10:0011601:729 :								
Система координат МСК-57 Зона № 1								
Обоз- начение харак- терных точек границ	Содержатся в Едином государственном реестре недвижимости			Определены в ходе выполнения комплексных кадастровых работ			Метод определения координат	Формулы, примененные для расчета средней квадратической погрешности определения координат характерных точек (Mt), м, с подставленными в такие формулы значениями и итоговые (вычисленные) значения Mt, м
	координаты, м		Радиус, м	координаты, м		Радиус, м		
	X	Y	R	X	Y	R		
1	2	3	4	5	6	7	8	9
н1О	—	—	—	365 910,45	1 288 924,68	—	Метод спутниковых геодезических измерений (определений)	$\sqrt{(0,07^2 + 0,07^2)} = 0,10$
н2О	—	—	—	365 912,38	1 288 929,93	—		
н3О	—	—	—	365 908,99	1 288 931,18	—		

1	2	3	4	5	6	7	8	9
н4О	—	—	—	365 907,06	1 288 925,93	—	Метод спутниковых геодезических измерений (определений)	$\sqrt{(0,07^2 + 0,07^2)} = 0,10$
н1О	—	—	—	365 910,45	1 288 924,68	—		

2. Сведения о характеристиках объекта недвижимости с кадастровым номером 57:10:0011601:729 :

№ п/п	Наименование характеристики	Значение характеристики
1	2	3
1.	Вид объекта недвижимости	Здание
2.	Ранее присвоенный государственный учетный номер (инвентарный) здания, сооружения, объекта незавершенного строительства	Условный номер 57-57-01/118/2008-202
3.	Кадастровый номер земельного участка (земельных участков), в границах которого (которых) расположены здание, сооружение, объект незавершенного строительства	57:10:0011601:935, 57:10:0011601:226
4.	Уникальный учетный номер кадастрового квартала, в границах которого расположены здание, сооружение, объект незавершенного строительства	57:10:0011601
5.	Адрес здания, сооружения, объекта незавершенного строительства	—
5.1.	Сведения о местоположении здания, сооружения, объекта незавершенного строительства (при отсутствии адреса) в структурированном в соответствии с федеральной информационной адресной системой виде	Российская Федерация, Орловская область, Орловский р-н, Неполодское с/п
5.2.	Дополнительные сведения о местоположении	СНТ "Зеленый шум", уч.206
6.	Иные сведения	—

3. Пояснения к сведениям об объекте недвижимости с кадастровым номером 57:10:0011601:729 :

1.	—
----	---

1. Сведения о характерных точках контура объекта недвижимости с кадастровым номером 57:10:0011601:730 :

Система координат МСК-57							Зона № 1	
Обозначение характерных точек границ	Содержатся в Едином государственном реестре недвижимости			Определены в ходе выполнения комплексных кадастровых работ			Метод определения координат	Формулы, примененные для расчета средней квадратической погрешности определения координат характерных точек (Mt), м, с подставленными в такие формулы значениями и итоговые (вычисленные) значения Mt, м
	координаты, м		Радиус, м	координаты, м		Радиус, м		
	X	Y	R	X	Y	R		
1	2	3	4	5	6	7	8	9
н1О	—	—	—	365 841,50	1 288 961,61	—	Метод спутниковых геодезических измерений (определений)	$\sqrt{(0,07^2 + 0,07^2)} = 0,10$
н2О	—	—	—	365 844,16	1 288 966,84	—		
н3О	—	—	—	365 841,95	1 288 967,96	—		
н4О	—	—	—	365 840,94	1 288 965,97	—		
н5О	—	—	—	365 838,99	1 288 966,97	—		
н6О	—	—	—	365 837,34	1 288 963,72	—		
н1О	—	—	—	365 841,50	1 288 961,61	—		

2. Сведения о характеристиках объекта недвижимости с кадастровым номером 57:10:0011601:730 :

№ п/п	Наименование характеристики	Значение характеристики
1	2	3
1.	Вид объекта недвижимости	Здание
2.	Ранее присвоенный государственный учетный номер (инвентарный) здания, сооружения, объекта незавершенного строительства	Условный номер 57-57-01/095/2008-427
3.	Кадастровый номер земельного участка (земельных участков), в границах которого (которых) расположены здание, сооружение, объект незавершенного строительства	57:10:0011601:246

1	2	3
4.	Уникальный учетный номер кадастрового квартала, в границах которого расположены здание, сооружение, объект незавершенного строительства	57:10:0011601
5.	Адрес здания, сооружения, объекта незавершенного строительства	—
5.1.	Сведения о местоположении здания, сооружения, объекта незавершенного строительства (при отсутствии адреса) в структурированном в соответствии с федеральной информационной адресной системой виде	Российская Федерация, Орловская область, Орловский р-н, Неполодское с/п
5.2.	Дополнительные сведения о местоположении	СТ "Зеленый Шум", уч.181
6.	Иные сведения	—

3. Пояснения к сведениям об объекте недвижимости с кадастровым номером 57:10:0011601:730 :		
1.	—	

1. Сведения о характерных точках контура объекта недвижимости с кадастровым номером 57:10:0011601:731 :		
Система координат МСК-57 Зона № 1		

Обоз- начение харак- терных точек границ	Содержатся в Едином государственном реестре недвижимости			Определены в ходе выполнения комплексных кадастровых работ			Метод определения координат	Формулы, примененные для расчета средней квадратической погрешности определения координат характерных точек (Mt), м, с подставленными в такие формулы значениями и итоговые (вычисленные) значения Mt, м
	координаты, м		Радиус, м	координаты, м		Радиус, м		
	X	Y	R	X	Y	R		
1	2	3	4	5	6	7	8	9
н1О	—	—	—	365 672,02	1 288 549,05	—	Метод спутниковых геодезических измерений (определений)	$\sqrt{(0,07^2 + 0,07^2)} = 0,10$
н2О	—	—	—	365 670,15	1 288 553,03	—		
н3О	—	—	—	365 665,09	1 288 550,73	—		
н4О	—	—	—	365 666,91	1 288 546,73	—		
н1О	—	—	—	365 672,02	1 288 549,05	—		

2. Сведения о характеристиках объекта недвижимости с кадастровым номером 57:10:0011601:731 :									
№ п/п		Наименование характеристики				Значение характеристики			
1		2				3			
1.		Вид объекта недвижимости				Здание			
2.		Ранее присвоенный государственный учетный номер (инвентарный) здания, сооружения, объекта незавершенного строительства				Инвентарный номер 54:247:001:100960220, Условный номер 57:10:0011601:0002:54:247:001:100960220:0000:20079			
3.		Кадастровый номер земельного участка (земельных участков), в границах которого (которых) расположены здание, сооружение, объект незавершенного строительства				57:10:0011601:2			
4.		Уникальный учетный номер кадастрового квартала, в границах которого расположены здание, сооружение, объект незавершенного строительства				57:10:0011601			
5.		Адрес здания, сооружения, объекта незавершенного строительства				—			
5.1.		Сведения о местоположении здания, сооружения, объекта незавершенного строительства (при отсутствии адреса) в структурированном в соответствии с федеральной информационной адресной системой виде				302531, Российская Федерация, Орловская область, Орловский р-н			
5.2.		Дополнительные сведения о местоположении				СТ "Зеленый Шум", садовый домик №79			
6.		Иные сведения				—			
3. Пояснения к сведениям об объекте недвижимости с кадастровым номером 57:10:0011601:731 :									
1.		—							
1. Сведения о характерных точках контура объекта недвижимости с кадастровым номером 57:10:0011601:743 :									
Система координат МСК-57 Зона № 1									
Обоз- начение харак- терных точек границ	Содержатся в Едином государственном реестре недвижимости			Определены в ходе выполнения комплексных кадастровых работ			Метод определения координат	Формулы, примененные для расчета средней квадратической погрешности определения координат характерных точек (Mt), м, с подставленными в такие формулы значениями и итоговые (вычисленные) значения Mt, м	
	координаты, м		Радиус, м	координаты, м		Радиус, м			
	X	Y	R	X	Y	R			
1	2	3	4	5	6	7	8	9	
н1О	—	—	—	365 870,30	1 288 455,35	—	Метод спутниковых геодезических измерений (определений)	$\sqrt{(0,07^2 + 0,07^2)} = 0,10$	

1	2	3	4	5	6	7	8	9
н2О	—	—	—	365 869,13	1 288 460,23	—	Метод спутниковых геодезических измерений (определений)	$\sqrt{(0,07^2 + 0,07^2)} = 0,10$
н3О	—	—	—	365 861,21	1 288 458,34	—		
н4О	—	—	—	365 862,37	1 288 453,46	—		
н1О	—	—	—	365 870,30	1 288 455,35	—		

2. Сведения о характеристиках объекта недвижимости с кадастровым номером 57:10:0011601:743 :

№ п/п	Наименование характеристики	Значение характеристики
1	2	3
1.	Вид объекта недвижимости	Здание
2.	Ранее присвоенный государственный учетный номер (инвентарный) здания, сооружения, объекта незавершенного строительства	Условный номер 57-57/001-57/014/009/2015-836
3.	Кадастровый номер земельного участка (земельных участков), в границах которого (которых) расположены здание, сооружение, объект незавершенного строительства	57:10:0011601:733
4.	Уникальный учетный номер кадастрового квартала, в границах которого расположены здание, сооружение, объект незавершенного строительства	57:10:0011601
5.	Адрес здания, сооружения, объекта незавершенного строительства	—
5.1.	Сведения о местоположении здания, сооружения, объекта незавершенного строительства (при отсутствии адреса) в структурированном в соответствии с федеральной информационной адресной системой виде	Российская Федерация, Орловская область, Орловский р-н, Неполодское с/п
5.2.	Дополнительные сведения о местоположении	СНТ "Зеленый шум", участок №113
6.	Иные сведения	—

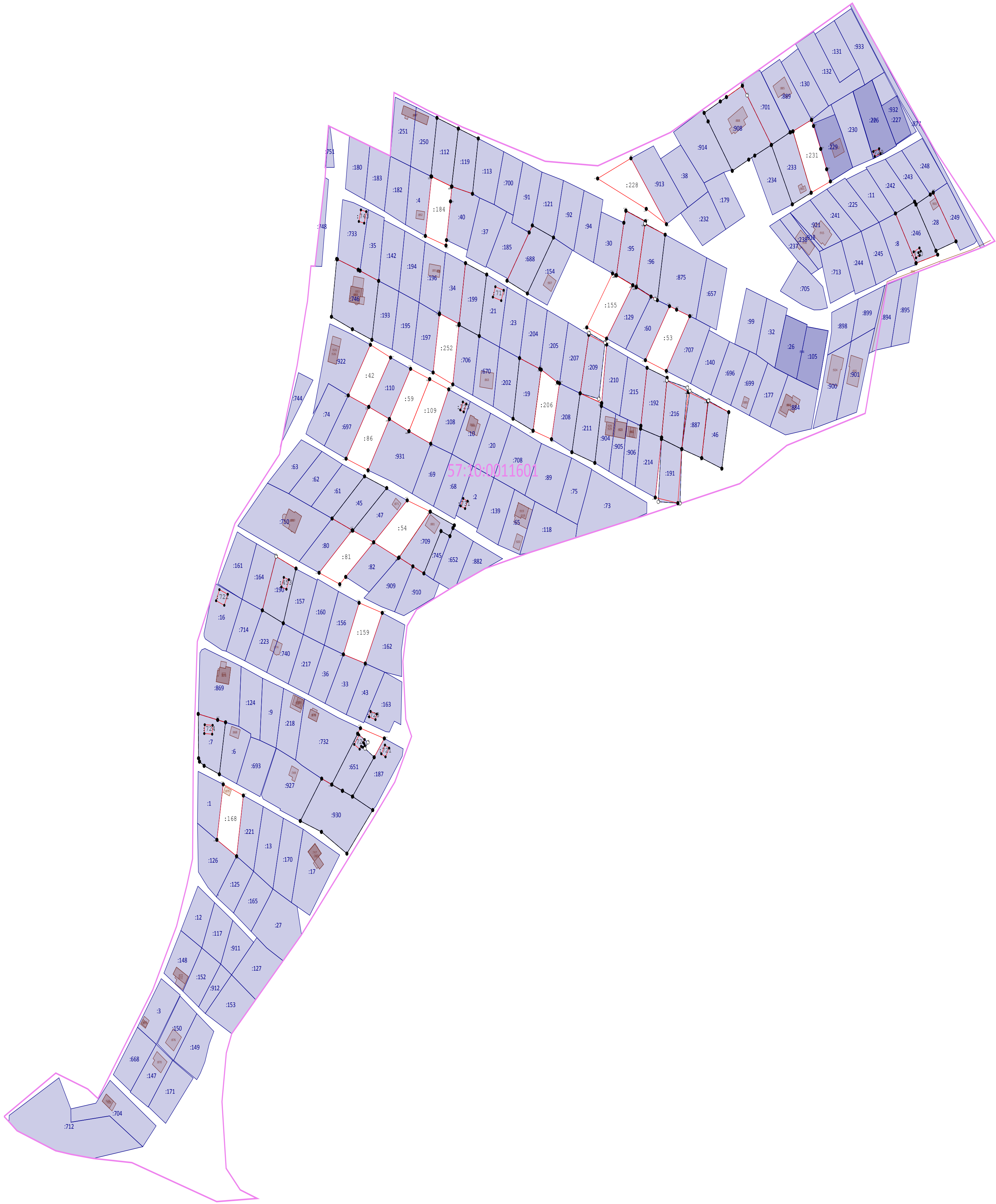
3. Пояснения к сведениям об объекте недвижимости с кадастровым номером 57:10:0011601:743 :

1.	—
----	---

1. Сведения о характерных точках контура объекта недвижимости с кадастровым номером							57:10:0022801:453		:	
Система координат				МСК-57			Зона №			1
Обоз- начение харак- терных точек границ	Содержатся в Едином государственном реестре недвижимости			Определены в ходе выполнения комплексных кадастровых работ			Метод определения координат	Формулы, примененные для расчета средней квадратической погрешности определения координат характерных точек (Mt), м, с подставленными в такие формулы значениями и итоговые (вычисленные) значения Mt, м		
	координаты, м		Радиус, м	координаты, м		Радиус, м				
	X	Y	R	X	Y	R				
1	2	3	4	5	6	7	8	9		
н1О	—	—	—	365 617,78	1 288 384,74	—	Метод спутниковых геодезических измерений (определений)	$\sqrt{(0,07^2 + 0,07^2)} = 0,10$		
н2О	—	—	—	365 616,21	1 288 389,34	—				
н3О	—	—	—	365 609,64	1 288 387,11	—				
н4О	—	—	—	365 611,21	1 288 382,51	—				
н1О	—	—	—	365 617,78	1 288 384,74	—				
2. Сведения о характеристиках объекта недвижимости с кадастровым номером							57:10:0022801:453		:	
№ п/п	Наименование характеристики				Значение характеристики					
1	2				3					
1.	Вид объекта недвижимости				Здание					
2.	Ранее присвоенный государственный учетный номер (инвентарный) здания, сооружения, объекта незавершенного строительства				Условный номер 57-57-14/015/2013-063					
3.	Кадастровый номер земельного участка (земельных участков), в границах которого (которых) расположены здание, сооружение, объект незавершенного строительства				57:10:0011601:190					
4.	Уникальный учетный номер кадастрового квартала, в границах которого расположены здание, сооружение, объект незавершенного строительства				57:10:0011601					

1	2	3
5.	Адрес здания, сооружения, объекта незавершенного строительства	—
5.1.	Сведения о местоположении здания, сооружения, объекта незавершенного строительства (при отсутствии адреса) в структурированном в соответствии с федеральной информационной адресной системой виде	Российская Федерация, Орловская область, Орловский р-н
5.2.	Дополнительные сведения о местоположении	СТ "Зеленый Шум", уч.50
6.	Иные сведения	—
3. Пояснения к сведениям об объекте недвижимости с кадастровым номером <u>57:10:0022801:453</u> :		
1.	—	

Сведения о зданиях, сооружениях, объектах незавершенного строительства, необходимые для исправления реестровых ошибок в сведениях об описании их местоположения								
1. Сведения о характерных точках контура _____ _____ вид объекта недвижимости (здание, сооружение, объект незавершенного строительства) с кадастровым номером _____:								
Система координат _____							Зона № _____	
Обоз- начение харак- терных точек границ	Содержатся в Едином государственном реестре недвижимости			Определены в ходе выполнения комплексных кадастровых работ			Метод определения координат	Формулы, примененные для расчета средней квадратической погрешности определения координат характерных точек (Mt), м, с подставленными в такие формулы значениями и итоговые (вычисленные) значения Mt, м
	координаты, м		Радиус, м	координаты, м		Радиус, м		
	X	Y	R	X	Y	R		
1	2	3	4	5	6	7	8	9
2. Иные сведения об объекте недвижимости с кадастровым номером _____:								
1.								
3. Пояснения к сведениям об объекте недвижимости с кадастровым номером _____:								
1.								




Масштаб 1:1 700











Условные обозначения:

- Границы кадастрового квартала
- Характерная точка границ земельного участка
- Образующая точка, сведения о которой позволяют однозначно определить ее местоположение
- Кадастровый номер объекта недвижимости
- Прекращающая существование точка, сведения о которой не позволяют однозначно определить ее местоположение
- Существующая часть границы, имеющиеся в ГКН сведения о которой достаточны для определения ее местоположения
- Часть контура образованного проекцией вновь образованного наземного контура конструктивного элемента здания
- Вновь образованная часть границы, сведения о которой достаточны для определения ее местоположения
- Существующая часть границы, имеющиеся в ГКН сведения о которой не достаточны для определения ее местоположения
- Зона с особым режимом использования (охранная зона)
- Номер кадастрового квартала

Схема геодезических построений



Условные обозначения:

-  - Направление геодезических построений при определении координат характерных точек границ земельного участка
-  - Расстояние от базовой станции до характерной точки образуемого земельного участка
-  - Границы кадастрового квартала
-  - Существующая часть границы, имеющиеся в ГКН сведения о которой достаточны для определения ее местоположения
-  - Вновь образованная часть границы, сведения о которой достаточны для определения ее местоположения
-  - Существующая часть границы, имеющиеся в ГКН сведения о которой не достаточны для определения ее местоположения
-  - базовая точка спутниковых определений и ее обозначение
-  - Образуемая точка, сведения о которой позволяют однозначно определить ее местоположение
-  - Образуемая точка, сведения о которой позволяют однозначно определить ее местоположение
-  - Номер кадастрового квартала